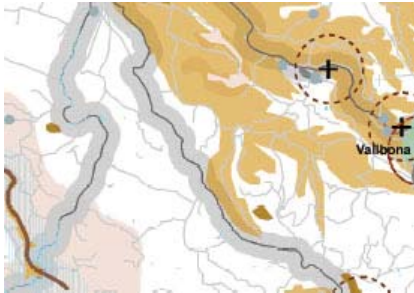
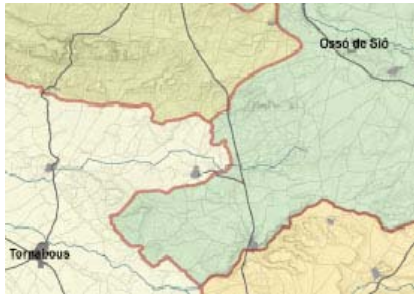


CATÀLEG DE PAISATGE DE TERRES DE LLEIDA

Participació ciutadana via internet.
Document de síntesi



Octubre de 2006



Direcció, coordinació i supervisió del Catàleg de paisatge:



Equip redactor del Catàleg de paisatge:



Equip de participació ciutadana:



X3 Estudis ambientals

ÍNDEX

1. LA PARTICIPACIÓ CIUTADANA EN ELS CATÀLEGS DE PAISATGE DE CATALUNYA	5
2. LA PARTICIPACIÓ CIUTADANA VIA INTERNET	6
3. CONTINGUTS DE LA CONSULTA	7
PÀGINA 1 (D'INICI). INTRODUCCIÓ A LA CONSULTA	7
PÀGINA 2. FORMULARI DE DADES DE L'USUARI	8
PÀGINA 3 (PRINCIPAL). DISTRIBUÏDOR ALS FORMULARIS DE LES UNITATS DE PAISATGE	9
PÀGINA 4. FORMULARIS DE LES UNITATS DE PAISATGE	10
PÀGINA 5. AGRAÏMENT A LA PARTICIPACIÓ I OBSEQUI	14
4. DADES BÀSIQUES DE LA CONSULTA	15
5. RESPOSTES OBTINGUDES PER UNITATS DE PAISATGE	17

1. La participació ciutadana en els Catàlegs de paisatge de Catalunya

És fonamental que tothom pugui reconèixer el seu propi paisatge i que la ciutadania i les administracions públiques participin conjuntament en les decisions que es refereixen a la seva protecció, gestió i ordenació. És deure de l'Administració garantir que els ciutadans puguin identificar i valorar el paisatge on viuen, entendre les dinàmiques que l'han transformat –i les que el transformen–, les seves oportunitats i potencialitats, els seus riscos, i disposar de les vies oportunes per poder decidir sobre el seu futur. Així ho reconeix el Conveni europeu del paisatge en l'article 5c: *“l'administració ha d'establir procediments per a la participació del públic general, i els poders locals i regionals, i altres parts amb un interès en la definició i implementació de les polítiques de paisatges”*. Cal aprofitar la participació, a més, per educar en els valors del paisatge.

La participació social en els catàlegs de paisatge que elabora l'Observatori del Paisatge de Catalunya és rellevant atès que el caràcter del paisatge i els valors que li atribueixen són el resultat de les relacions d'identitat entre la societat i el seu territori. En aquest sentit, el procés de participació en el Catàleg de paisatge de Terres de Lleida ha tingut com a objectiu principal que els agents implicats i els ciutadans a títol individual expressessin la percepció que tenen del paisatge, debatessin les transformacions que hi tenen lloc i poguessin contribuir a definir objectius per millorar-lo.

Els mecanismes de participació han estat transversals i, per tant, presents durant tot el procés d'elaboració dels catàlegs de paisatge. La participació de la societat en cada fase d'elaboració dels catàlegs de paisatge havia de donar resposta a diferents reptes. En la primera fase (Identificació i caracterització), la població ha hagut de reconèixer i identificar-se amb el seu paisatge. En aquesta fase del procés s'han copsat els valors que els ciutadans de cada territori donen al seu paisatge i les dinàmiques i els processos que el transformen. En la segona fase (avaluació del paisatge), els agents de cada territori han estat claus per identificar les amenaces i les potencialitats paisatgístiques i per avaluar en quin grau ho són. En la tercera fase (definició dels objectius de qualitat paisatgística), la participació ha pres un paper rellevant amb l'objectiu d'incorporar els principals agents en la presa de decisions públiques sobre el paisatge. En la quarta fase (establiment de mesures i propostes d'actuació), que representa la concreció en mesures de les preferències genèriques definides a la fase anterior, la participació dels agents ha estat, de nou, un element clau.

Sota el terme de participació s'inclou una àmplia varietat de mecanismes, i no tots són eficaços per donar resposta als reptes que es plantegen en l'elaboració dels catàlegs de paisatge. Els recursos i el temps disponibles no han permès arribar a un elevat grau de detall per a tot el territori ni, per tant, plantejar-se una participació exhaustiva.

Així, la participació pública i social en l'elaboració del Catàleg de paisatge de Terres de Lleida s'ha estructurat en dos mecanismes diferents que s'han adaptat i combinat segons la fase d'elaboració del catàleg en què es trobaven:

- Entrevistes als agents del paisatge.
- Consulta a través del web de l'Observatori del Paisatge.

Aquest document sintetitza les aportacions que s'han realitzat durant el període de consulta a través del web de l'Observatori del Paisatge. Per altra banda, en el web de l'Observatori del Paisatge es pot consultar més documentació relacionada amb els processos de participació ciutadana en els Catàlegs de paisatge de Catalunya (http://www.catpaisatge.net/cat/cataleg_participacio.php).

2. La participació ciutadana via Internet

Els objectius de la participació via Internet han estat els següents:

- Divulgar el procés d'elaboració del Catàleg de paisatge entre la ciutadania en general.
- Contrastar amb la ciutadania alguns dels resultats obtinguts per l'equip redactor del Catàleg de paisatge durant les diverses fases d'elaboració del catàleg.
- Obtenir una ponderació dels principals valors identificats per a les diverses unitats de paisatge.
- Conèixer l'opinió i les preferències sobre els paisatges de Terres de Lleida.
- Contribuir a la reflexió personal i al debat col·lectiu sobre el paisatge.

A diferència de l'altre mecanisme de participació dut a terme, que s'ha fonamentat en entrevistes als agents de paisatge, la participació ciutadana via Internet ha anat dirigida a la ciutadania en general i, per tant, els seus continguts han estat de caràcter divulgatiu per garantir la comprensió dels usuaris interessats a participar. Si en les entrevistes s'ha parlat en profunditat amb unes poques institucions, amb la participació via Internet s'ha volgut arribar a moltes persones, sense fixar-se en el seu valor representatiu, i amb entrevistes poc flexibles, sense donar gaires oportunitats a l'aprofundiment.

Aquest procés no ha tingut la voluntat d'obtenir una estadística representativa de la realitat de la percepció del paisatge de Terres de Lleida, sinó tan sols disposar de les respostes i opinions obtingudes per les persones que voluntàriament van accedir al web de participació.

3. Continguts de la consulta

Des del web oficial de l'Observatori del Paisatge, es va donar accés al web de la consulta del Catàleg de paisatge de Terres de Lleida. El web estava dividit en diverses pàgines, i una pàgina donava pas a l'altra de forma successiva, tal com es descriu a continuació:

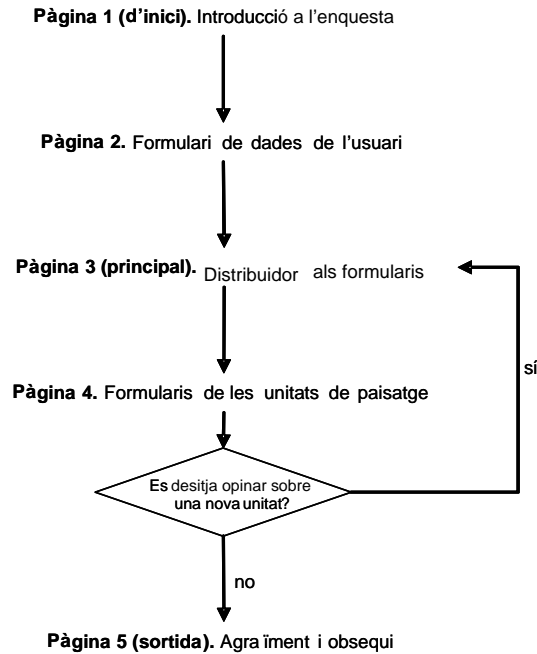


Figura 1. Esquema de la consulta web.

Pàgina 1 (d'inici). Introducció a la consulta

La primera pàgina donava la benvinguda a l'usuari al web de la participació ciutadana al Catàleg de paisatge de Terres de Lleida (figura 2).

De forma divulgativa s'explicava el procés d'elaboració del Catàleg de paisatge i els objectius de la consulta, i què s'esperava de l'usuari de la consulta.

S'incentivava a la participació presentant l'obsequi que s'obtidria un cop finalitzada la consulta. També s'indicava la durada aproximada de l'execució de la mateixa.

A partir d'un botó del web, es podia accedir al següent apartat de la consulta.

Observatori del Paisatge

PARTICIPACIÓ CIUTADANA EN ELS CATÀLEGS DE PAISATGE

1 Presentació de la consulta

2 Dades de l'usuari

3 Selecció de la unitat de paisatge

4 Qüestionari de la unitat de paisatge

5 Final de la consulta + obtenció d'un obsequi

El Catàleg de paisatge de la Plana de Lleida ha estat elaborat per la Universitat de Lleida (UdL) i la Universitat Politècnica de Catalunya (UPC), sota la supervisió i coordinació de l'Observatori del Paisatge de Catalunya.

Universitat de Lleida

UPC

Plana de Lleida

1. Presentació de la consulta

Benvinguts a l'espai de consulta ciutadana sobre el **Catàleg de paisatge de la Plana de Lleida**, un instrument nou creat per la Llei 8/2005 de paisatge de Catalunya per integrar objectius paisatgístics en la planificació i ordenació del territori.

El Catàleg de paisatge tindrà incidència sobre les comarques de **les Garrigues, la Noguera, l'Urgell, el Pla d'Urgell, la Segarra i el Segrià**. A través del Catàleg de paisatge es podrà conèixer l'estat del paisatge en aquestes comarques, els seus valors i les mesures per millorar-lo amb la finalitat d'integrar-se en el Pla territorial parcial de la Plana de Lleida que està elaborant el Departament de Política Territorial i Obres Públiques.

La vostra opinió és molt important!

Un cop acabeu, obtindreu un obsequi molt especial per gaudir dels paisatges de la Plana de Lleida des del vostre ordinador.

Durada aproximada: 5 minuts

CONTINUAR >>

Opina.

PARTICIPACIÓ CIUTADANA EN ELS CATÀLEGS DE PAISATGE DE CATALUNYA - FINS AL 10 DE JUNY

Figura 2. Pàgina d'inici de la consulta.

Pàgina 2. Formulari de dades de l'usuari

Abans que l'usuari efectués cap aportació a la consulta, se li demanava que omplís una sèrie de dades personals. L'ompliment d'aquests camps era obligatori (figura 3). Amb tot, es deixava constància de manera explícita que la consulta era en tot moment anònima. El formulari tenia els següents camps:

Edat

Amb un llistat desplegable, l'usuari podia escollir entre 5 rangs d'edat: menys de 20, de 20 a 30, de 31 a 45, de 46 a 65 i més de 65 anys .

Sexe

Amb un llistat desplegable, l'usuari indicava si era home o dona.

Lloc de naixement

Amb un llistat desplegable, l'usuari indicava el municipi on va néixer. En aquest desplegable, hi havien tots els municipis de l'àmbit territorial del Catàleg de paisatge. Els usuaris no nascuts dins l'àmbit territorial disposaven d'un altre desplegable on podien indicar si havien nascut a la resta de Catalunya, a la resta d'Espanya o la resta del món.

Residència actual

Amb un llistat desplegable, l'usuari indicava el municipi on va néixer. Com en el punt anterior, en aquest desplegable hi havien tots els municipis de l'àmbit territorial del Catàleg de paisatge. Els usuaris no nascuts dins l'àmbit territorial disposaven d'un altre desplegable, com en el punt anterior.

Observatori del Paisatge

PARTICIPACIÓ CIUTADANA EN ELS CATÀLEGS DE PAISATGE

1 Presentació de la consulta

2 Dades de l'usuari

3 Selecció de la unitat de paisatge

4 Qüestionari de la unitat de paisatge

5 Final de la consulta + obtenció d'un obsequi

El Catàleg de paisatge de la Plana de Lleida ha estat elaborat per la Universitat de Lleida (UdL) i la Universitat Politècnica de Catalunya (UPC), sota la supervisió i coordinació de l'Observatori del Paisatge de Catalunya.

Universitat de Lleida UPC

Plana de Lleida

2. Dades de l'usuari

La consulta és anònima. No obstant això, i per al correcte tractament de les dades obtingudes, cal que ompliu les següents dades personals:

Edat

(seleccioneu) ▼

Sexe

(seleccioneu) ▼

Lloc de naixement

Si vas néixer en un municipi de la Plana de Lleida:

(seleccioneu) ▼

Si no vas néixer en un municipi de la Plana de Lleida:

(seleccioneu) ▼

Residència actual

Si viviu en un municipi de la Plana de Lleida:

(seleccioneu) ▼

Si no viviu en un municipi de la Plana de Lleida:

(seleccioneu) ▼


CONTINUAR >>

Figura 3. Formulari de dades de l'usuari


Pàgina 3 (principal). Distribuïdor als formularis de les unitats de paisatge

La consulta s'estructurava per les diverses unitats del paisatge. L'usuari que desitjava participar-hi havia de decidir en primera instància sobre quina es volia posicionar. Hom podia participar en tantes unitats del paisatge com desitgés.

Aquesta pàgina principal permetia accedir als qüestionaris de cada unitat de paisatge (figura 4). Es presentaven dues formes d'accedir als qüestionaris, a partir d'un llistat (menú desplegable) de les unitats de paisatge, segons el seu nom, i a partir d'un mapa amb tantes finestres com unitats del paisatge. Aquest mapa actuava com un menú distribuïdor. El mapa incorporava una sèrie d'elements topogràfics (relleu, poblacions, etc) per tal de facilitar la interpretació de la cartografia.





Observatori del Paisatge



PARTICIPACIÓ CIUTADANA EN ELS CATÀLEGS DE PAISATGE

- 1** Presentació de la consulta
- 2** Dades de l'usuari
- 3** Selecció de la unitat de paisatge
- 4** Qüestionari de la unitat de paisatge
- 5** Final de la consulta + obtenció d'un obsequi

El Catàleg de paisatge de la Plana de Lleida ha estat elaborat per la Universitat de Lleida (UdL) i la Universitat Politècnica de Catalunya (UPC), sota la supervisió i coordinació de l'Observatori del Paisatge de Catalunya.

Plana de Lleida

3. Selecció de la unitat de paisatge

Ha arribat el moment que ens feu saber la vostra opinió sobre el Catàleg de paisatge de la Plana de Lleida.

Els catàlegs de paisatge divideixen el territori en unitats de paisatge, delimitacions de parts de territori amb característiques paisatgístiques pròpies. Trieu la unitat de paisatge sobre la qual voleu opinar. Podeu fer-ho de dues maneres: a través del llistat de noms de les unitats o seleccionant la unitat directament sobre el mapa (premeu "Continuar" per obrir la unitat).

Recordeu que podeu opinar sobre tantes unitats de paisatge com desitgeu!

Unitats de paisatge




Figura 4. Distribuïdor als formularis de les unitats de paisatge

Pàgina 4. Formularis de les unitats de paisatge

En aquesta pàgina es convidava els usuaris del web a valorar, específicament, la unitat de paisatge seleccionada a través de diferents instruments (figura 5).

S'incorporava una breu descripció de les principals característiques del paisatge de la unitat, que orientava l'usuari. Aquesta descripció es basava en els treballs efectuats per l'equip redactor del Catàleg de paisatge, i no contenia elements valoratius de la unitat de paisatge. Aquesta descripció anava acompanyada d'una fotografia i un mapa.

- 1 Presentació de la consulta
- 2 Dades de l'usuari
- 3 Selecció de la unitat de paisatge
- 4 Questionari de la unitat de paisatge**
- 5 Final de la consulta + obtenció d'un obsequi

El Catàleg de paisatge de la Plana de Lleida ha estat elaborat per la Universitat de Lleida (UdL) i la Universitat Politècnica de Catalunya (UPC), sota la supervisió i coordinació de l'Observatori del Paisatge de Catalunya.



Plana de Lleida

4. Questionari de la unitat de paisatge: Serra del Tallat i vall del Corb

Territori de turons allargats i aplanats (tossals) amb valls amples. La vegetació és d'arbres baixos i arbustos mediterranis adaptats al clima sec de la zona. A les zones planes abunden els conreus i a les costerudes l'ametller i l'olivera. En zones de pendents apareixen els bancals i les terrasses propis de les Garrigues. Hi viu poca gent, en pobles petits i dispersos, dedicada principalment a l'agricultura.



Coneixeu aquest paisatge?

Coneixeu bé el paisatge d'aquesta unitat?

(seleccioneu)

El nom escollit per a aquesta unitat de paisatge és *Serra del Tallat i vall del Corb*. En proposaríeu un altre?

- Sí No

Per què us interessa aquesta unitat de paisatge? (podeu marcar més d'una opció)

- Hi visc
 Hi treballo
 Hi vaig durant el meu temps lliure
 Hi tinc vincles familiars / afectius
 M'agrada
 Em preocupa el seu futur
 Altre:

Poseu nota al paisatge!

Creieu que el paisatge d'aquesta unitat es troba en bon estat?

(seleccioneu)

Podeu utilitzar aquest camp per comentar la vostra resposta:

Què destacaríeu del paisatge d'aquesta unitat? (màxim 3 opcions)

- El poble de Vilosell
 La presència d'aus estepàries com el sisó
 L'artesania de la pedra
 La vinya a la vall del Corb
 Els castells
 El monestir de Santa Maria de Vallbona
 Els tossals
 El conreu de l'olivera
 Altre:

Reconeixeu aquest indret?



(seleccioneu)

Hi esteu d'acord?

La nova línia del Tren d'Alta Velocitat tindrà un gran impacte sobre el paisatge

(seleccioneu) ▼

Comentaris:

La vall del Corb té un gran potencial per al turisme

(seleccioneu) ▼

Comentaris:

La instal·lació de molins de vent a les carenes del Tallat i Vilobí perjudicarà el paisatge

(seleccioneu) ▼

Comentaris:

Què farieu per millorar aquest paisatge?

Voleu afegir alguna cosa?

Desitgeu continuar amb una altra unitat de paisatge?

- Sí
- No

CONTINUAR >>

Figura 5. Exemple del contingut del qüestionari de les unitats de paisatge.

Tot seguit, es presenten les qüestions plantejades en aquest formulari. Els continguts van ser acordats amb l'equip redactor del Catàleg de paisatge en funció de les necessitats d'informació detectades durant el procés d'elaboració del Catàleg de paisatge. Hi havia tres grans grups de qüestions:

Qüestió A: Coneixeu aquest paisatge? (Coneixement de la unitat de paisatge).

Qüestió B: Poseu nota al paisatge! (Valoració de la unitat de paisatge).

Qüestió D: Hi esteu d'acord? (Posicionament (acord/desacord) davant d'una afirmació relacionada amb la unitat de paisatge).

Qüestió A: Coneixeu aquest paisatge?

Aquesta part del formulari permetia saber el grau de coneixement del paisatge per part de l'usuari, així com la validació del nom proposat i la relació de l'usuari amb el paisatge.

- Autoavaluació del grau de coneixement de la unitat de paisatge:

Es preguntava sobre el grau de coneixement de la unitat de paisatge específica. Amb un desplegable, l'usuari podia escollir entre les respostes "Molt bé", "Bé", "Poc" i "Gens".

- Validació del nom de la unitat de paisatge:

S'incorporava un camp per a comentaris per tal que l'usuari fes propostes alternatives del nom de la unitat.

- Sentiment de lloc

S'incorporava una qüestió sobre la identificació de l'usuari amb el paisatge, per tal de captar el sentiment de lloc, de pertinença a un paisatge. La qüestió permetia diverses respostes a les set opcions possibles. La setena (altre) permetia introduir text.

Qüestió B: Poseu nota al paisatge!

Aquesta part del formulari permetia conèixer com es valorava el paisatge per part de l'usuari.

- Valoració de la unitat de paisatge:

A través d'una pregunta directa i específica, es mesurava la valoració que l'usuari feia del conjunt del paisatge. Amb un desplegable, l'usuari podia escollir entre les opcions "Molt", "Bastant", "Poc" i "Gens". Es va incorporar un camp per a comentaris per tal que l'usuari pogués justificar la seva resposta.

- Valoració d'elements específics del paisatge:

Es demanava que s'identifiquessin les principals característiques o elements de cada unitat que més es valoraven. Aquesta caracterització es faria a partir d'un llistat d'elements fixat que es basés en els valors que l'equip de redacció del Catàleg de paisatge haguessin trobat a la diagnosi. Hi havia un límit de tres opcions a marcar.

- Avaluació externa del grau de coneixement de la unitat de paisatge:

A partir d'una fotografia, es demanava a l'usuari que reconegués un element molt característic de la unitat de paisatge. L'usuari havia d'indicar el nom correcte de l'element entre 5 noms possibles. Aquest exercici serviria per estimular l'usuari en la

resposta de la consulta i per valorar el grau de fiabilitat de la consulta, en contrast amb la resposta sobre el grau de coneixement del paisatge, efectuada al principi del formulari.

Qüestió C: Hi esteu d'acord?

Es presentaven 3 afirmacions relacionades amb la valoració, la definició dels objectius de qualitat paisatgística i les mesures susceptibles de ser proposades pel Catàleg de paisatge.

Les afirmacions variaven en funció de l'interès de l'equip redactor del Catàleg de paisatge en obtenir una opinió sobre un aspecte concret del Catàleg de paisatge.

Finalment, es tancava el formulari amb dos apartats per a comentaris lliures dels usuaris sobre què farien per millorar aquella unitat de paisatge i per altres comentaris.

Un cop omplert el formulari, es preguntava a l'usuari si volia continuar participant en una altra unitat de paisatge (l'usuari era adreçat a la pàgina principal de la consulta) o bé si volia sortir de la consulta (l'usuari era adreçat a la pàgina de sortida de la consulta).

Pàgina 5. Agraïment a la participació i obsequi

Un cop l'usuari finalitzava la sessió de participació, com a agraïment per a la realització de la consulta, se l'obsequiava amb un estalvi de pantalla, que incloïa fotografies destacables dels paisatges de l'àmbit territorial del Catàleg de paisatge. La descàrrega d'aquest estalvi era opcional per part de l'usuari.

A més de l'agraïment explícit per la participació, es convidava l'usuari a fer difusió del procés participatiu i a mantenir l'interès en el procés d'elaboració dels catàlegs de paisatge (figura 6).

Observatori del Paisatge

PARTICIPACIÓ CIUTADANA EN ELS CATÀLEGS DE PAISATGE

1 Presentació de la consulta

2 Dades de l'usuari

3 Selecció de la unitat de paisatge

4 Qüestionari de la unitat de paisatge

5 Final de la consulta + obtenció d'un obsequi

El Catàleg de paisatge de la Plana de Lleida ha estat elaborat per la Universitat de Lleida (UdL) i la Universitat Politècnica de Catalunya (UPC), sota la supervisió i coordinació de l'Observatori del Paisatge de Catalunya.

Universitat de Lleida UPC

Plana de Lleida

5. Final de la consulta i obtenció d'un obsequi

Moltes gràcies per haver participat en la consulta del Catàleg de paisatge de la Plana de Lleida! Us convidem a fer-ne difusió i a animar altres persones a participar-hi!

Per qualsevol dubte o suggeriment relacionat amb aquesta consulta o amb l'elaboració del Catàleg de paisatge, no dubteu a **posar-vos en contacte amb nosaltres a l'adreça observatori@catpaisatge.net**.

Aquí teniu l'obsequi! (3,9Mb). Podeu descarregar aquest estalvi de pantalla amb les fotografies més destacables dels paisatges de la Plana de Lleida per gaudir dels vostres indrets preferits sense moure-us de la cadira...

Atenció! Per poder instal·lar-lo és necessari tenir el programa QuickTime al vostre ordinador (**podeu descarregar el QuickTime gratuïtament aquí**).

TANCAR

Figura 6. Pàgina final de la consulta

4. Dades bàsiques de la consulta

A continuació es presenten les principals dades sobre el conjunt de la consulta de paisatge del Catàleg de paisatge de Terres de Lleida. Vegeu la taula a la pàgina següent per a més informació.

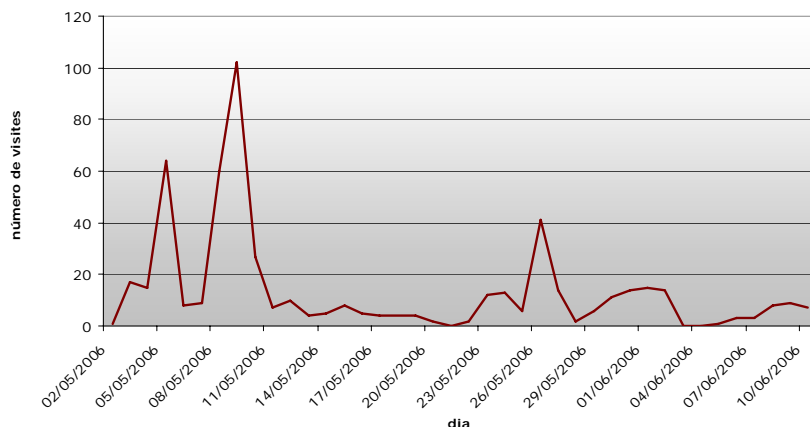
- S'ha rebut un total de 537 aportacions a les diverses unitats de paisatge al llarg de tot el procés (del 2 de maig al 10 de juny de 2006).
- Del total d'aportacions, han estat vàlides 470, un 87,5%. Les aportacions no vàlides corresponen a aportacions nul·les, és a dir, que l'usuari no va efectuar cap resposta en la seva visita al qüestionari de la unitat de paisatge.
- El punt àlgid de la participació va tenir lloc una setmana després de la seva posada en marxa, el 9 de maig de 2006, segurament arran d'una campanya de divulgació efectuada des de la Universitat de Lleida.
- De mitjana, cada usuari ha efectuat 1,5 consultes a unitats de paisatge en la seva visita al web de participació ciutadana.
- De les 22 unitats que configuren el Catàleg de paisatge de Terres de Lleida, la més consultada ha estat la de la Plana d'Urgell, amb 61 consultes (13% del total de consultes), seguida d'aprop de la del Montsec, amb 57 consultes (12%) i d'Horta de Pinyana, amb 49 (10%). La unitat menys consultada va ser la de les Serres de Bellmunt i Almenara, amb tan sols 4 consultes (1%).
- Pel que fa al grau de coneixement de les unitats de paisatge, els resultats són heterogenis, i no semblen tenir relació amb el nombre de visites efectuades per unitat. La majoria dels usuaris de la consulta van considerar que coneixien "molt bé" o "bastant bé" les diverses unitats de paisatge. Només per a la unitat de les Serres de Bellmunt i Almenara s'ha donat el cas que cap dels 4 usuaris que van opinar considerava que coneixia prou bé la unitat de paisatge.
- La mitjana de consultes rebudes per unitat és d'unes 21 consultes, si bé només 7 de les 22 unitats superen aquesta xifra.
- No s'ha aconseguit obtenir el punt de vista d'un ventall prou ampli de la societat, ja que, per posar un exemple, el grau de participació de persones majors de 65 anys ha estat insignificant, menor a un 1%. Això és degut segurament a la reduïda capacitat d'accedir als continguts d'internet d'aquest sector de població. El major grau de participació s'ha donat en la població que es troba entre els 20 i els 45 anys, que han significat el 81% del total de participants.
- Pel que fa al gènere, s'ha observat paritat en el gènere de les persones que han participat a la consulta.
- Les aportacions han vingut principalment d'usuaris que havien nascut i/o vivien dins l'àmbit de Terres de Lleida. Els usuaris de fora de Catalunya són minoritaris, especialment pel que fa al lloc de residència.

Resum de la consulta – Terres de Lleida

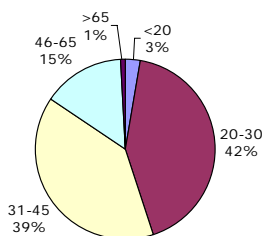
Evolució de la participació

Nombre total de consultes: 537 (470 vàlides)

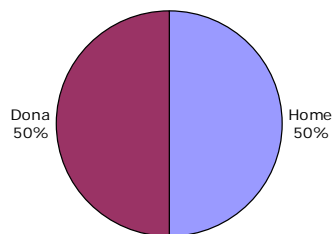
Dia amb més consultes: 09 de maig de 2006 (102 consultes)



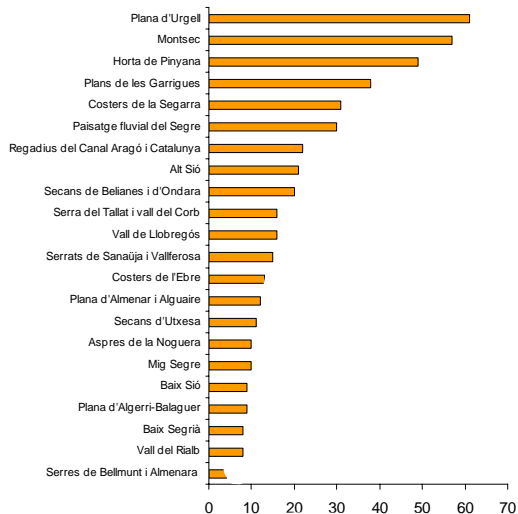
Consultes per edat



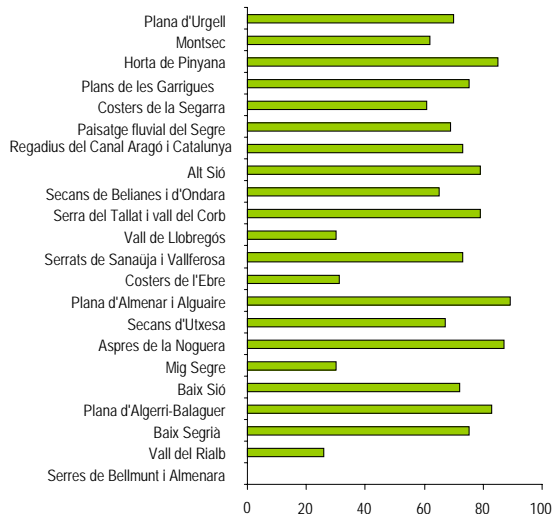
Consultes per gènere



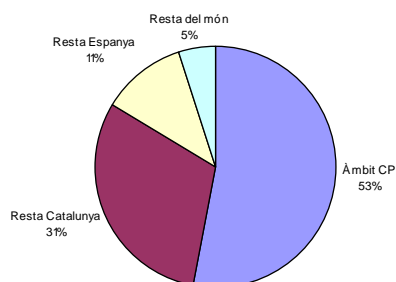
Unitats més visitades



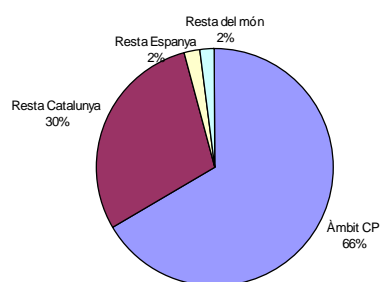
Grau de coneixement del paisatge



Aportacions segons lloc de naixement



Aportacions segons lloc de residència



5. Respostes obtingudes per unitats de paisatge

A continuació es presenta el recull dels resultats obtinguts en les 22 unitats de paisatge que configuren el Catàleg de paisatge de Terres de Lleida.

Aquest recull no té cap voluntat d'obtenir una estadística representativa de la realitat de la percepció del paisatge de Terres de Lleida, sinó tan sols d'estructurar i disposar de les respostes obtingudes per les persones que voluntàriament van accedir al web de participació. En qualsevol cas, a l'hora de valorar les respostes, cal tenir present el nombre de consultes efectuades per a cada unitat de paisatge.

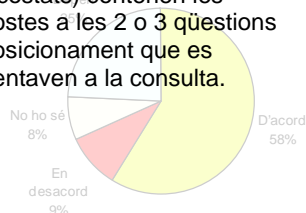
S'ha estructurat aquest recull de respostes en 22 fitxes corresponents a cada una de les unitats de paisatge del Catàleg. Els camps de la fitxa de resultats de cada unitat del paisatge es descriuen a les següents dues taules

Nom de la unitat de paisatge	
Grau de coneixement del paisatge	Respostes a la pregunta de control
Aquesta caixa conté una figura que presenta els percentatges de resposta de la qüestió "Coneixeu bé el paisatge d'aquesta unitat?"	<p>Aquesta caixa indica el grau d'encert que els usuaris de la consulta del paisatge van assolir en la pregunta de control que hi havia a la consulta. Aquesta pregunta es pot contrastar amb el resultat obtingut a la pregunta sobre el grau de coneixement del paisatge.</p> <p>La caixa també inclou la fotografia de control, així com la seva breu descripció.</p> <p>Com que aquesta pregunta no va ser resposta per la totalitat dels usuaris de la consulta, s'indica quin percentatge d'aquests sí que ho va fer.</p>
Grau d'acceptació del nom de la unitat	Motivacions de la resposta
<p>Aquesta caixa conté una figura de dos colors que indica el grau d'acceptació del nom de la unitat proposat per l'equip redactor del Catàleg.</p> <p>També s'indiquen alguns noms alternatius proposats pels consultats.</p>	Aquesta caixa conté una figura amb els resultats de la qüestió sobre la motivació per efectuar la consulta d'una determinada unitat de paisatge. L'ordre dels factors es manté constant per a totes les unitats de paisatge per facilitar la comparació.
Valoració general del paisatge	Valors del paisatge
Aquesta caixa conté una figura que presenta els percentatges de resposta de la qüestió "Creieu que el paisatge d'aquesta unitat es troba en bon estat?"	<p>Aquesta caixa conté una figura amb els resultats de la qüestió sobre els principals valors del paisatge. L'ordre dels factors és de l'aspecte més valorat a l'aspecte menys valorat.</p> <p>L'opció "Altres", que era de lliure aclariment per part de l'usuari, es desenvolupa a la part inferior d'aquesta caixa.</p>
Comentaris sobre la valoració del paisatge	
Aquesta caixa conté un resum dels comentaris efectuats en referència a la qüestió "Creieu que el paisatge d'aquesta unitat es troba en bon estat?"	

Nom de la unitat de paisatge

Elements de diagnosi i objectius de qualitat paisatgística

Aquesta caixa (i les altres dues dels costats) contenen les respostes a les 2 o 3 qüestions de posicionament que es presentaven a la consulta.



Comentaris

Comentaris

Comentaris

Aquesta caixa (i les altres dues dels costats) contenen un resum dels comentaris oberts a les 2 o 3 qüestions de posicionament que es presentaven a la consulta.

Propostes de millora del paisatge

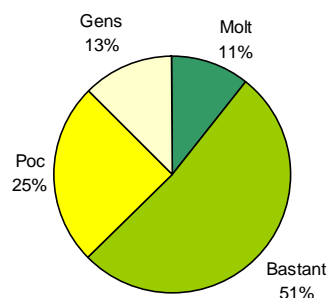
Aquesta caixa conté un resum* dels comentaris efectuats en referència a la qüestió "Què faríeu per millorar aquest paisatge?"

Altres observacions

Aquesta caixa conté un resum dels comentaris efectuats en referència a la qüestió "Voleu afegir alguna cosa?"

1. Montsec

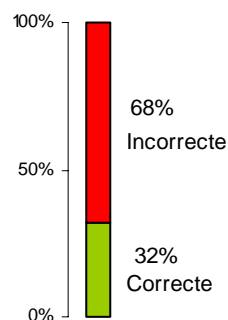
Grau de coneixement del paisatge



Respostes a la pregunta de control

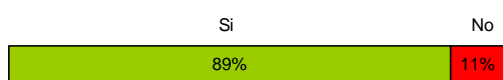


Montsec de Rúbies



El 73% de les consultes han respost aquesta pregunta

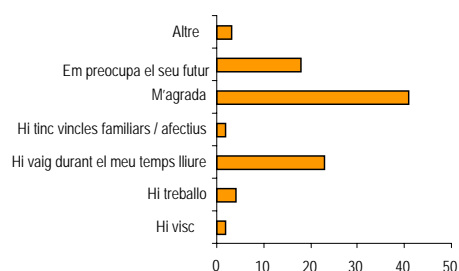
Grau d'acceptació del nom de la unitat



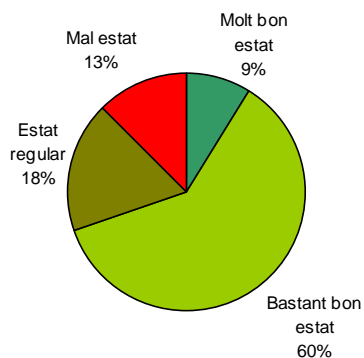
Noms alternatius proposats

La Vall d'Àger

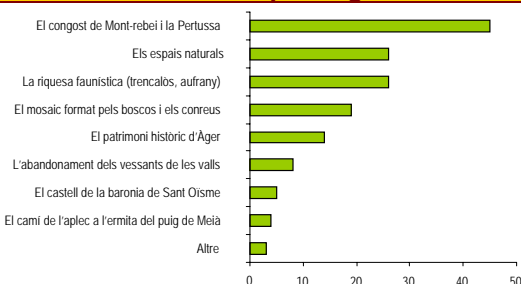
Motivacions de la resposta



Valoració general del paisatge



Valors del paisatge



Altres valors proposats

El conjunt ; L'observatori astronòmic del Montsec; La vista que s'observa des de la part alta del Montsec.

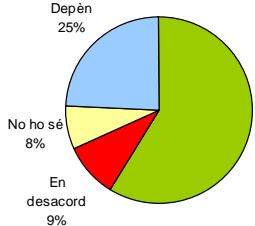
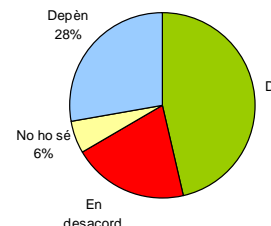

Comentaris sobre la valoració del paisatge

En general es considera que està en bon estat. S'associa a diverses raons: la disminució de la població i de l'activitat agrícola i ramadera (entenen que l'absència d'ús és garantia de conservació del paisatge), la distància de la unitat respecte a grans nuclis urbans i la presència respectuosa de la mà de l'home, que l'ha transformat harmònicament.

Entre les amenaces i debilitats s'esmenta la manca d'espais de ribera no inundats per embassaments i la proliferació de granges construïdes sense preocupació per integrar-se en l'entorn.

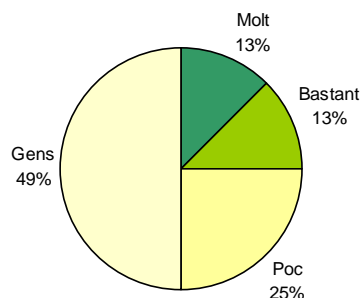
1. Montsec

Elements de diagnosi i objectius de qualitat paisatgística

<p>Cal recuperar els cultius abandonats dels fons de les valls i evitar que desapareguin</p>  <p>Depèn 25%</p> <p>No ho sé 8%</p> <p>En desacord 9%</p> <p>D'acord 58%</p>	<p>El turisme d'aventura és una oportunitat per al gaudi i la descoberta del paisatge, que cal potenciar més</p>  <p>Depèn 28%</p> <p>No ho sé 6%</p> <p>En desacord 20%</p> <p>D'acord 46%</p>	<p>La declaració del Montsec com a parc natural seria un fre per al desenvolupament econòmic</p>  <p>Depèn 11%</p> <p>No ho sé 6%</p> <p>En desacord 68%</p> <p>D'acord 15%</p>
<p>Comentaris</p> <p>Sempre que siguin rendibles i fent-ho d'acord amb les expectatives de la població local i de manera que no suposi una degradació del paisatge. Tenen importància socioeconòmica, paisatgística i ecològica.</p>	<p>Comentaris</p> <p>La majoria opina que sí, però regulant-lo acuradament, per no malmetre el patrimoni natural i ni banalitzar innecessàriament l'entorn. Es remarca la importància d'evitar la massificació i de fer que els guanys reverteixin sobre l'economia local.</p>	<p>Comentaris</p> <p>No serà un fre si es planifica de manera adequada. Pot ajudar a promoure un turisme de més qualitat, més respectuós amb el medi ambient i pot suposar un impuls econòmic notable per a la població local.</p>
<p>Propostes de millora del paisatge</p>		
<p>En general, no es creu que calgui millorar-lo sensiblement, atesa la gran qualitat que té. L'opinió més compartida passa pel manteniment de la situació actual ('no fer-hi res'), tot i que s'indica la conveniència de promoure algunes actuacions concretes, com ara la gestió del sotabosc (per prevenir incendis), un major control de l'afluència turística (per evitar impactes ambientals i paisatgístics), o una millor regulació per part dels instruments de planejament.</p>		
<p>Altres observacions</p>		
<ul style="list-style-type: none"> - "Cal que les institucions corresponents s'impliquin". - "És un paisatge que em corprèn. No el vull perdre". 		

2. Vall de Rialb

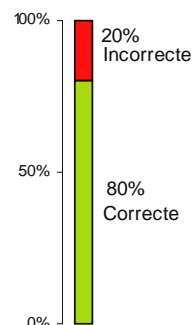
Grau de coneixement del paisatge



Respostes a la pregunta de control



Boira a la vall del riu Rialb



El 31% de les consultes han respost aquesta pregunta

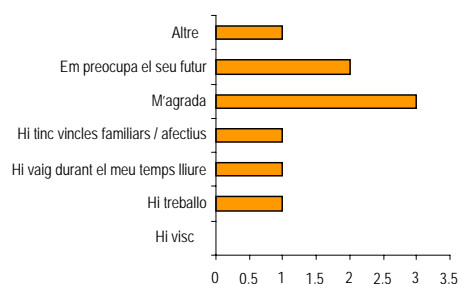
Grau d'acceptació del nom de la unitat



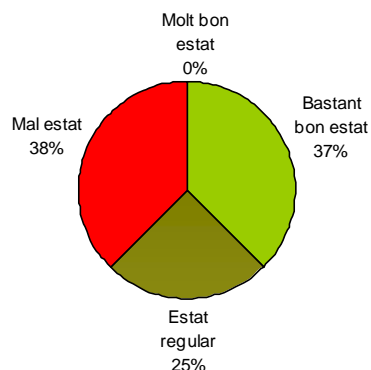
Noms alternatius proposats

Vall de Baronia de Rialb

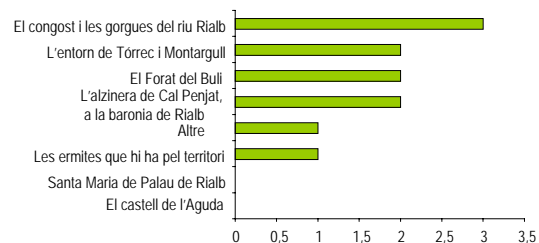
Motivacions de la resposta



Valoració general del paisatge



Valors del paisatge

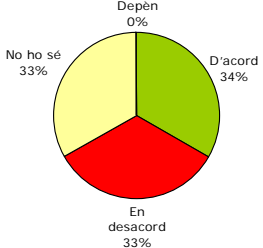
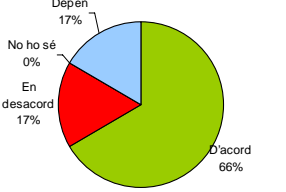
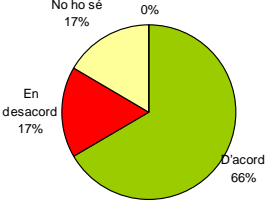


Comentaris sobre la valoració del paisatge

Hi ha una sola opinió: "la meua opinió no està contrastada, ja que no recordo haver estat per allí, però per ser la zona que és i la poca població que hi ha, considero que deu estar bastant naturalitzat; a més, la foto que hi ha a la pàgina em sembla impressionant".

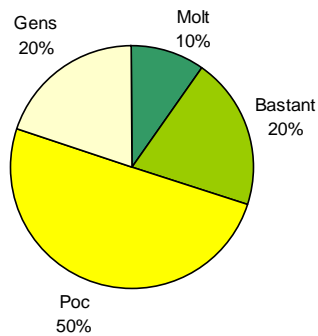
2. Vall de Rialb

Elements de diagnosi i objectius de qualitat paisatgística

<p>Si es millora l'accessibilitat a la zona serà en perjudici de la qualitat del paisatge</p>  <p>Depèn 0%</p> <p>No ho sé 33%</p> <p>D'acord 34%</p> <p>En desacord 33%</p>	<p>Cal resoldre l'impacte paisatgístic de les línies elèctriques (barranc de les Torres i altres)</p>  <p>Depèn 17%</p> <p>No ho sé 0%</p> <p>En desacord 17%</p> <p>D'acord 66%</p>	<p>És millor optar per un aprofitament forestal sostenible que obrir-se al turisme</p>  <p>Depèn 0%</p> <p>No ho sé 17%</p> <p>En desacord 17%</p> <p>D'acord 66%</p>
<p>Comentaris</p> <p>No necessàriament, tot i que és un risc evident. Cal millorar l'accessibilitat sempre que no comporti canvis bruscs sobre el paisatge.</p>	<p>Comentaris</p> <p>Sempre són bones mesures com aquestes, però potser no són les més necessàries, en aquest entorn.</p>	<p>Comentaris</p> <p>"Totes dues coses es poden compatibilitzar; cap de les dues, si es fan en la mesura adient i estan ben gestionades per un especialista (enginyer forestal o de forests) tenen perquè ser perjudicials".</p>
<p>Propostes de millora del paisatge</p>		
<p>"Aprofitaments forestals, millora de camins, lluita contra incendis, informació i ajudes a les famílies de la zona".</p>		
<p>Altres observacions</p>		
<p>No hi ha opinions.</p>		

3. Mig Segre

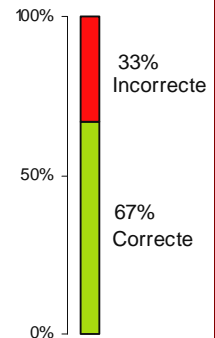
Grau de coneixement del paisatge



Respostes a la pregunta de control




Riu Segre a Pont d'Alentorn



El 60% de les consultes han respost aquesta pregunta

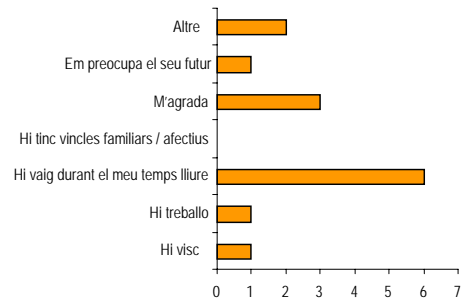
Grau d'acceptació del nom de la unitat



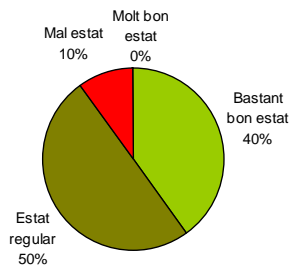
Noms alternatius proposats

-

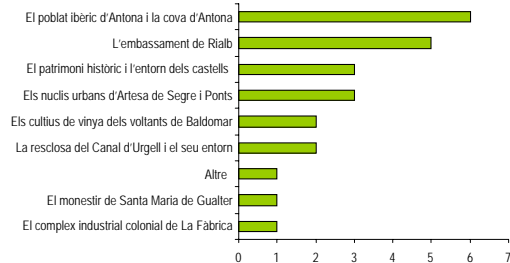
Motivacions de la resposta



Valoració general del paisatge



Valors del paisatge



Altres valors proposats

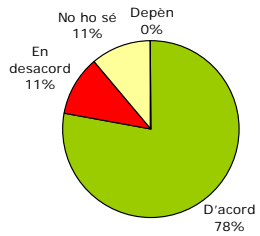

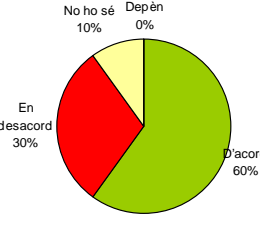
L'avifauna entre el Segre i el Montsec.

Comentaris sobre la valoració del paisatge

No hi ha opinions.

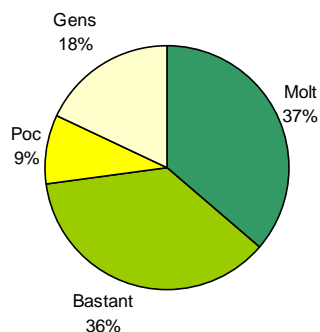
3. Mig Segre

Elements de diagnosi i objectius de qualitat paisatgística


<p>Les pollancredes de la vora del riu enriqueixen molt el paisatge</p>  <table border="1"> <thead> <tr> <th>Opinió</th> <th>Porcentatge</th> </tr> </thead> <tbody> <tr> <td>D'acord</td> <td>78%</td> </tr> <tr> <td>No ho sé</td> <td>11%</td> </tr> <tr> <td>En desacord</td> <td>11%</td> </tr> <tr> <td>Depèn</td> <td>0%</td> </tr> </tbody> </table>	Opinió	Porcentatge	D'acord	78%	No ho sé	11%	En desacord	11%	Depèn	0%	<p>Hi ha antigues explotacions d'àrids que avui estan abandonades i que caldria restaurar</p>  <table border="1"> <thead> <tr> <th>Opinió</th> <th>Porcentatge</th> </tr> </thead> <tbody> <tr> <td>D'acord</td> <td>70%</td> </tr> <tr> <td>No ho sé</td> <td>20%</td> </tr> <tr> <td>Depèn</td> <td>10%</td> </tr> <tr> <td>En desacord</td> <td>0%</td> </tr> </tbody> </table>	Opinió	Porcentatge	D'acord	70%	No ho sé	20%	Depèn	10%	En desacord	0%	<p>La implantació dels regadius farà que el paisatge perdi el caràcter</p>  <table border="1"> <thead> <tr> <th>Opinió</th> <th>Porcentatge</th> </tr> </thead> <tbody> <tr> <td>D'acord</td> <td>60%</td> </tr> <tr> <td>En desacord</td> <td>30%</td> </tr> <tr> <td>No ho sé</td> <td>10%</td> </tr> <tr> <td>Depèn</td> <td>0%</td> </tr> </tbody> </table>	Opinió	Porcentatge	D'acord	60%	En desacord	30%	No ho sé	10%	Depèn	0%
Opinió	Porcentatge																															
D'acord	78%																															
No ho sé	11%																															
En desacord	11%																															
Depèn	0%																															
Opinió	Porcentatge																															
D'acord	70%																															
No ho sé	20%																															
Depèn	10%																															
En desacord	0%																															
Opinió	Porcentatge																															
D'acord	60%																															
En desacord	30%																															
No ho sé	10%																															
Depèn	0%																															
<p>Comentaris</p> <p>No hi ha opinions.</p>	<p>Comentaris</p> <p>“Cal tancar les que encara estan funcionant. Degraden el riu en gran mesura amb les restes de fang del rentat”.</p>	<p>Comentaris</p> <p>No hi ha opinions.</p>																														
<p>Propostes de millora del paisatge</p>																																
<p>“Si es vol conservar el paisatge que ens ha arribat fins els nostres dies, cal fer el que tota la vida s'ha fet”.</p>																																
<p>Altres observacions</p>																																
<p>“Cal fer necessaris i urgents tractaments silvícoles”.</p>																																

4. Serrats de Sanaüja i Llanera

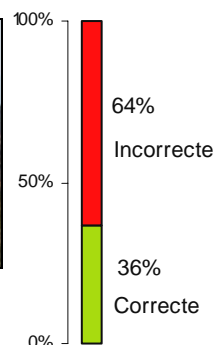
Grau de coneixement del paisatge



Respostes a la pregunta de control



Castell de Lloberola



El 100% de les consultes han respost aquesta pregunta

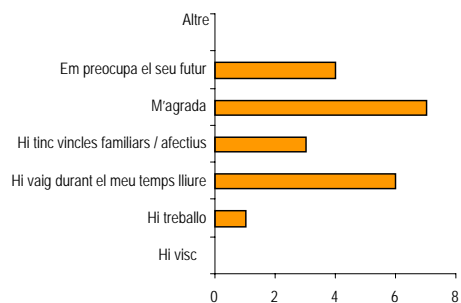
Grau d'acceptació del nom de la unitat



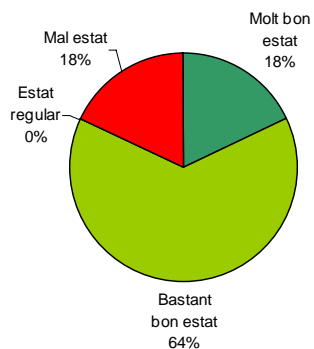
Noms alternatius proposats

Vall del Llobregós
Els costers

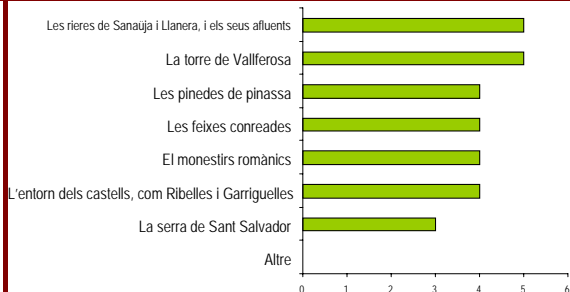
Motivacions de la resposta



Valoració general del paisatge



Valors del paisatge

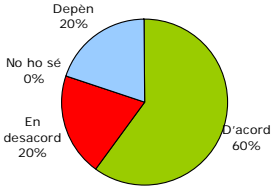
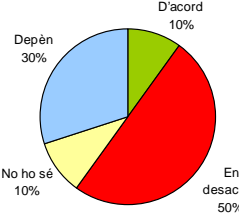
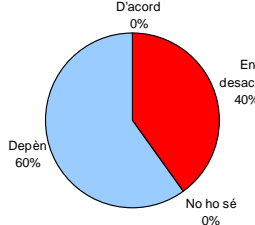


Comentaris sobre la valoració del paisatge

No hi ha opinions.

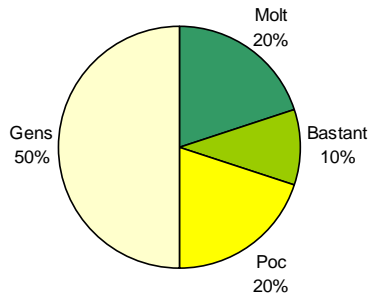
4. Serrats de Sanaüja i Llanera

Elements de diagnosi i objectius de qualitat paisatgística

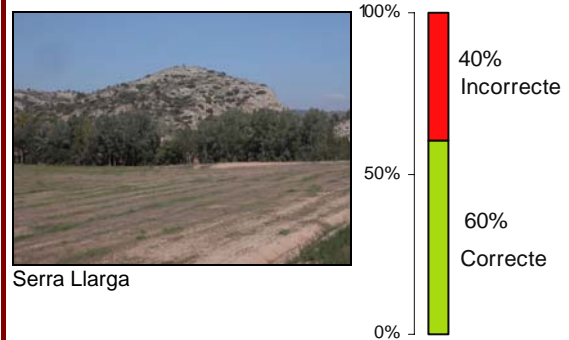
<p>És necessari fomentar el repoblament dels nuclis abandonats</p>  <table border="1"> <thead> <tr> <th>Resposta</th> <th>Porcentatge</th> </tr> </thead> <tbody> <tr> <td>D'acord</td> <td>60%</td> </tr> <tr> <td>Depèn</td> <td>20%</td> </tr> <tr> <td>En desacord</td> <td>20%</td> </tr> <tr> <td>No ho sé</td> <td>0%</td> </tr> </tbody> </table>	Resposta	Porcentatge	D'acord	60%	Depèn	20%	En desacord	20%	No ho sé	0%	<p>És prioritari restaurar torres de guaita i castells, més que no pas aturar l'abandó del camp</p>  <table border="1"> <thead> <tr> <th>Resposta</th> <th>Porcentatge</th> </tr> </thead> <tbody> <tr> <td>En desacord</td> <td>50%</td> </tr> <tr> <td>Depèn</td> <td>30%</td> </tr> <tr> <td>No ho sé</td> <td>10%</td> </tr> <tr> <td>D'acord</td> <td>10%</td> </tr> </tbody> </table>	Resposta	Porcentatge	En desacord	50%	Depèn	30%	No ho sé	10%	D'acord	10%	<p>Cal construir més carreteres, malgrat que això pugui malmetre el paisatge</p>  <table border="1"> <thead> <tr> <th>Resposta</th> <th>Porcentatge</th> </tr> </thead> <tbody> <tr> <td>Depèn</td> <td>60%</td> </tr> <tr> <td>En desacord</td> <td>40%</td> </tr> <tr> <td>D'acord</td> <td>0%</td> </tr> <tr> <td>No ho sé</td> <td>0%</td> </tr> </tbody> </table>	Resposta	Porcentatge	Depèn	60%	En desacord	40%	D'acord	0%	No ho sé	0%
Resposta	Porcentatge																															
D'acord	60%																															
Depèn	20%																															
En desacord	20%																															
No ho sé	0%																															
Resposta	Porcentatge																															
En desacord	50%																															
Depèn	30%																															
No ho sé	10%																															
D'acord	10%																															
Resposta	Porcentatge																															
Depèn	60%																															
En desacord	40%																															
D'acord	0%																															
No ho sé	0%																															
<p>Comentaris</p> <p>Sí, sempre que sigui amb gent del mateix territori, i si pot ser que siguin pagesos. No s'han de fer pobles com a 'parcs temàtics'.</p>	<p>Comentaris</p> <p>Totes dues coses són complementàries; frenar l'abandó del camp és del tot necessari i restaurar les torres pot contribuir a promoure el turisme i aportar beneficis econòmics (els que vénen de l'agricultura no són suficients).</p>	<p>Comentaris</p> <p>No necessàriament; s'han de fer si realment cal millorar l'accessibilitat, tenint en compte les necessitats dels habitants i prioritant el manteniment de les vies en bon estat per damunt de la construcció de noves vies.</p>																														
<p>Propostes de millora del paisatge</p>																																
<p>No cal fer-hi res; deixar-lo com està, en mans dels que hi viuen i sense donar-lo a conèixer.</p>																																
<p>Altres observacions</p>																																
<p>No hi ha opinions.</p>																																

5. Vall de Llobregós

Grau de coneixement del paisatge



Respostes a la pregunta de control



El 50% de les consultes han respost aquesta pregunta

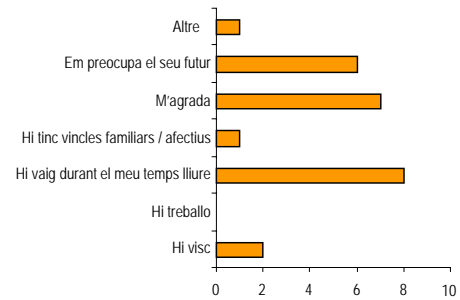
Grau d'acceptació del nom de la unitat



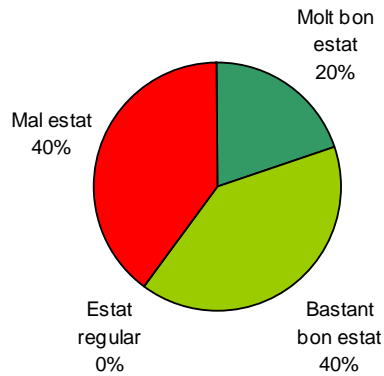
Noms alternatius proposats

Vall del Llobregós i guixeres de Ponent
Vall del Riu Llobregós

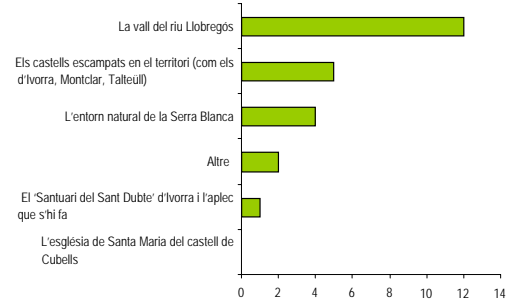
Motivacions de la resposta



Valoració general del paisatge



Valors del paisatge



Altres valors proposats

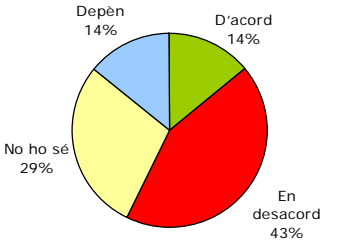
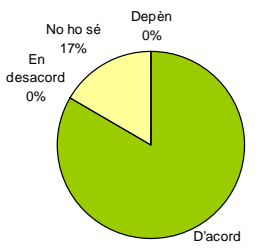
A Talleüll no hi ha castell i a Ivorra només una torre.

Comentaris sobre la valoració del paisatge

"Hi ha el perill imminent d'un parc eòlic a prop d'Ivorra i Sant Guim de la Plana. Molins de més de 130 metres d'alçada. Impulsat per l'Ajuntament d'Ivorra i un altre per Sant Guim de la Plana. No hi ha dret a fer malbé el territori d'aquesta manera".

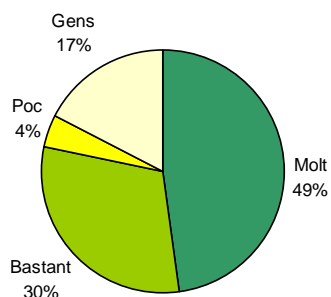
5. Vall de Llobregós

Elements de diagnosi i objectius de qualitat paisatgística

<p>És lògic i desitjable que l'activitat industrial desplaci els usos agrícoles (com a Palouet)</p>  <table border="1"> <thead> <tr> <th>Resposta</th> <th>Porcentatge</th> </tr> </thead> <tbody> <tr> <td>En desacord</td> <td>43%</td> </tr> <tr> <td>No ho sé</td> <td>29%</td> </tr> <tr> <td>Depèn</td> <td>14%</td> </tr> <tr> <td>D'acord</td> <td>14%</td> </tr> </tbody> </table>	Resposta	Porcentatge	En desacord	43%	No ho sé	29%	Depèn	14%	D'acord	14%	<p>Cal protegir estrictament els valors naturals d'aquest territori</p>  <table border="1"> <thead> <tr> <th>Resposta</th> <th>Porcentatge</th> </tr> </thead> <tbody> <tr> <td>D'acord</td> <td>83%</td> </tr> <tr> <td>No ho sé</td> <td>17%</td> </tr> <tr> <td>En desacord</td> <td>0%</td> </tr> <tr> <td>Depèn</td> <td>0%</td> </tr> </tbody> </table>	Resposta	Porcentatge	D'acord	83%	No ho sé	17%	En desacord	0%	Depèn	0%	
Resposta	Porcentatge																					
En desacord	43%																					
No ho sé	29%																					
Depèn	14%																					
D'acord	14%																					
Resposta	Porcentatge																					
D'acord	83%																					
No ho sé	17%																					
En desacord	0%																					
Depèn	0%																					
<p>Comentaris</p> <ul style="list-style-type: none"> - "La indústria es deslocalitza cada vegada més a altres països. Cal anar cap a produccions més sostenibles i basades en el coneixement i les tecnologies de la informació". - "No sé a quina activitat industrial us referiu a Palouet. No en conec cap." 	<p>Comentaris</p> <p>"Absolutament d'acord. Els valors naturals s'han de protegir en tots el territoris".</p>																					
<h3>Propostes de millora del paisatge</h3>																						
<ul style="list-style-type: none"> - "Donar informació i ajudar a implantar alternatives econòmiques només basades en les granges, la terra, que caldria substituir per plantació de plantes aromàtiques i medicinals, cultius més segmentats a les necessitats dels mercats. Petites plantes d'energia solar de 5kwh. Fer un centre de teletreball per aportar empresaris que vulguin treballar des d'una zona rural. Crear una normativa que eviti l'agressió al paisatge supramunicipal i que no posi en compromís els alcaldes de la zona". - "En primer lloc donar-ho a conèixer a nivell local, destacant la importància o valor real. Promovent el seu estudi (geòlegs, biòlegs...) i potenciant turisme específic adreçat a la natura". 																						
<h3>Altres observacions</h3>																						
<ul style="list-style-type: none"> - "La banalització en la urbanització de cases entre-mitgeres que s'implantarà en els pobles petits per la febre constructora. Cal que primer es restaurin les cases antigues i en runes, i cal conservar el paisatge dels nuclis antics, tal com es fa a altres llocs d'Europa". - "No és un territori amb paisatge excepcional, però observat amb detall no es pot negar que té un valor inqüestionable. Està protegit amb caràcter prioritari a nivell europeu (codi 1520 Sòls guixencs)". 																						

6. Alt Sió


Grau de coneixement del paisatge



Respostes a la pregunta de control



Immediacions de Florejacs



El 55% de les consultes han respost aquesta pregunta

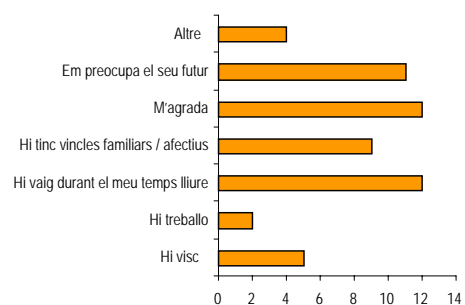
Grau d'acceptació del nom de la unitat



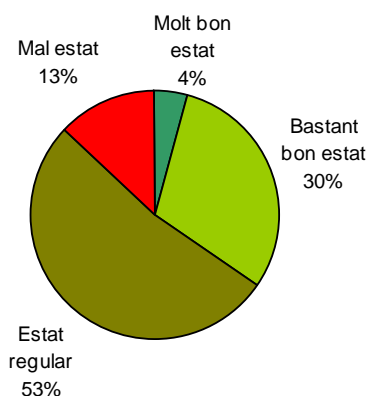
Noms alternatius proposats

Ribera del Sió (2); Conca del Sió; Agramunt-Guissona (són diferents); Plana de Guissona ; La Plana ; Segarra alta, Plana Segarrenca

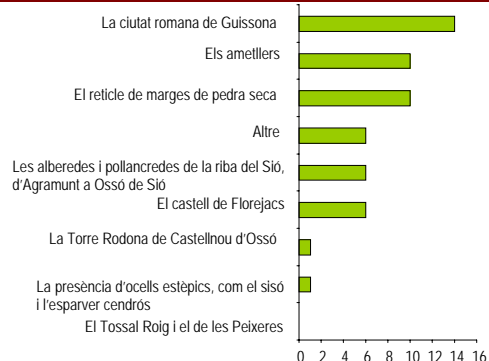
Motivacions de la resposta



Valoració general del paisatge



Valors del paisatge



Altres valors proposats

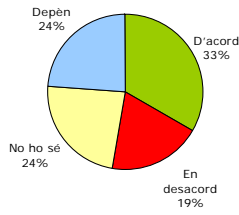
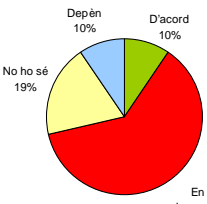
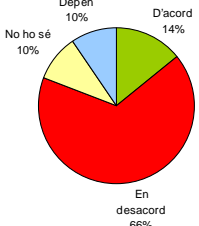
El bosc del Siscar ; El patrimoni artístic d'Agramunt

Comentaris sobre la valoració del paisatge

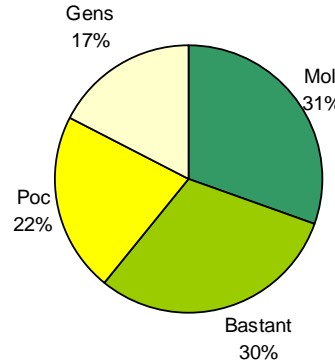
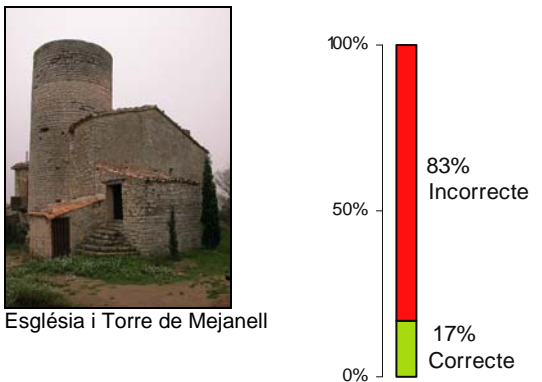

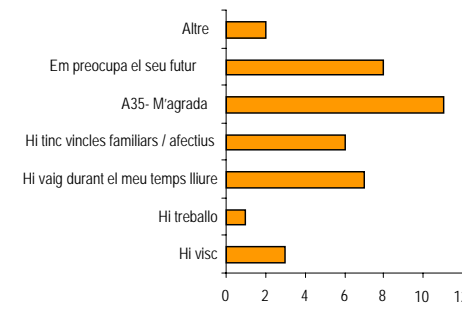
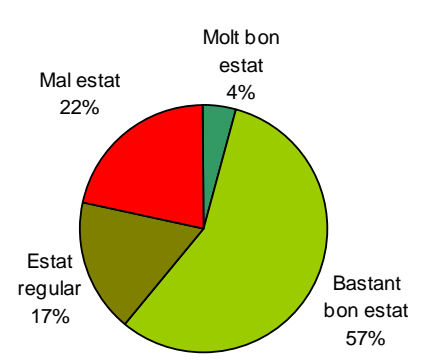
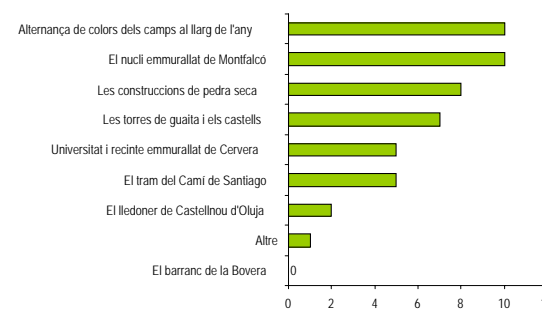
Té l'avantatge de mantenir, encara, espais naturals de qualitat a prop dels municipis, però cada vegada hi ha més entorns periurbans degradats, que esdevenen espais morts. Les granges i polígons construïts sense criteris d'integració en el paisatge, el malmeten considerablement. El nucli de Guissona i el mateix riu Sió s'esmenten com a dos indrets on la degradació paisatgística és més patent.

6. Alt Sió

Elements de diagnosi i objectius de qualitat paisatgística

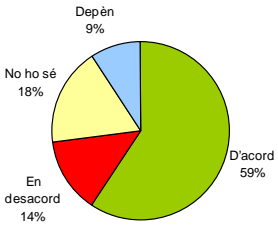
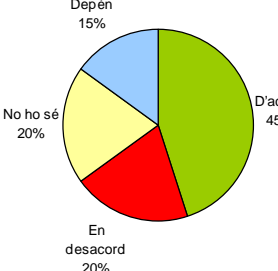
<p>La implantació dels regadius farà que el paisatge perdi el caràcter</p>  <table border="1"> <thead> <tr> <th>Opinió</th> <th>Porcentatge</th> </tr> </thead> <tbody> <tr> <td>D'acord</td> <td>33%</td> </tr> <tr> <td>En desacord</td> <td>19%</td> </tr> <tr> <td>No ho sé</td> <td>24%</td> </tr> <tr> <td>Depèn</td> <td>24%</td> </tr> </tbody> </table>	Opinió	Porcentatge	D'acord	33%	En desacord	19%	No ho sé	24%	Depèn	24%	<p>Els marges de pedra seca no es poden mantenir a costa de perdre rendibilitat al camp</p>  <table border="1"> <thead> <tr> <th>Opinió</th> <th>Porcentatge</th> </tr> </thead> <tbody> <tr> <td>En desacord</td> <td>61%</td> </tr> <tr> <td>No ho sé</td> <td>19%</td> </tr> <tr> <td>D'acord</td> <td>10%</td> </tr> <tr> <td>Depèn</td> <td>10%</td> </tr> </tbody> </table>	Opinió	Porcentatge	En desacord	61%	No ho sé	19%	D'acord	10%	Depèn	10%	<p>Les granges estan plenament integrades en el paisatge (Concabella, Hostalfrancs...)</p>  <table border="1"> <thead> <tr> <th>Opinió</th> <th>Porcentatge</th> </tr> </thead> <tbody> <tr> <td>En desacord</td> <td>66%</td> </tr> <tr> <td>D'acord</td> <td>14%</td> </tr> <tr> <td>No ho sé</td> <td>10%</td> </tr> <tr> <td>Depèn</td> <td>10%</td> </tr> </tbody> </table>	Opinió	Porcentatge	En desacord	66%	D'acord	14%	No ho sé	10%	Depèn	10%
Opinió	Porcentatge																															
D'acord	33%																															
En desacord	19%																															
No ho sé	24%																															
Depèn	24%																															
Opinió	Porcentatge																															
En desacord	61%																															
No ho sé	19%																															
D'acord	10%																															
Depèn	10%																															
Opinió	Porcentatge																															
En desacord	66%																															
D'acord	14%																															
No ho sé	10%																															
Depèn	10%																															
<p>Comentaris</p> <p>“Si per perdre el caràcter s’entén la pèrdua de cultius de secà, sí. Però hem de pensar en el futur dels pagesos, i si el regadiu ofereix més oportunitats de desenvolupament sense malmetre el paisatge, ho trobo bé. Els canvis a vegades són positius, i si la sequera fa que els camps s’abandonin, doncs millor canviar de cultiu i continuar amb l’agricultura”.</p>	<p>Comentaris</p> <ul style="list-style-type: none"> - “Algun dia algú pagarà per veure marges de pedra seca a La Segarra”. - “A nivell estètic, els marges de pedra seca són característics, però si el seu manteniment és difícil, potser es podria buscar una alternativa. Al capdavall, si el pagès troba que no li surt a compte mantenir-ho, trobo bé que es desmuntin”. 	<p>Comentaris</p> <p>Realment hi ha massa granges, i malmeten el paisatge, com és propi de totes les construccions efímeres.</p>																														
<p>Propostes de millora del paisatge</p>																																
<p>Sobretot, millorar la qualitat del paisatge en els nuclis urbans i a l’entorn. Als nuclis, establint cartes de colors; a l’entorn, vetllant per la integració paisatgística de les granges. També convindria potenciar les rouredes i alzinars i mantenir en bon estat el seu sotabosc. Una opinió es mostra favorable a la creació de la comarca de la Ribera del Sió.</p>																																
<p>Altres observacions</p>																																
<ul style="list-style-type: none"> - “Els interessos econòmics superen qualsevol ètica”. - “Sí. El tema dels purins: és un problema molt gran, sobretot a l’estiu. Hauria d’estar prohibit fer servir purins en segons quines hores o dies de l’any. Hi ha poblacions on la pudor és insuportable. Això també és fer malbé el paisatge”. 																																

7. Costers de la Segarra

Grau de coneixement del paisatge	Respostes a la pregunta de control
 <p>Gens 17%</p> <p>Molt 31%</p> <p>Poc 22%</p> <p>Bastant 30%</p>	 <p>Església i Torre de Mejanell</p> <p>100% 83% Incorrecte 50% 17% Correcte 0%</p> <p>El 48% de les consultes han respost aquesta pregunta</p>
Grau d'acceptació del nom de la unitat	Motivacions de la resposta
 <p>Si 79%</p> <p>No 21%</p> <p>Noms alternatius proposats</p> <p>Alta Segarra</p>	 <p>Altre 2</p> <p>Em preocupa el seu futur 8</p> <p>A35- M'agrada 11</p> <p>Hi tinc vincles familiars / afectius 6</p> <p>Hi vaig durant el meu temps lliure 7</p> <p>Hi treballa 1</p> <p>Hi visc 3</p>
Valoració general del paisatge	Valors del paisatge
 <p>Molt bon estat 4%</p> <p>Mal estat 22%</p> <p>Estat regular 17%</p> <p>Bastant bon estat 57%</p>	 <p>Alterança de colors dels camps al llarg de l'any 10</p> <p>El nucli emmurallat de Montfalcó 10</p> <p>Les construccions de pedra seca 8</p> <p>Les torres de guaita i els castells 7</p> <p>Universitat i recinte emmurallat de Cervera 5</p> <p>El tram del Camí de Santiago 5</p> <p>El lledoner de Castellnou d'Oluja 2</p> <p>Altre 1</p> <p>El barranc de la Bovera 0</p> <p>Altres valors proposats</p> <p>La destrucció dels turons</p>
Comentaris sobre la valoració del paisatge	
<p>Els elements que més en malmeten la qualitat paisatgística són les infraestructures viàries, la proliferació de granges (poc o gens integrades en l'entorn) i la primacia del desenvolupament de l'activitat agrícola per damunt de consideracions ambientals i paisatgístiques (l'engrandiment dels camps ha conduït a la pèrdua de marges i a malmetre l'orografia dels turons, mentre que moltes granges contribueixen a la contaminació de les aigües subterrànies).</p>	

7. Costers de la Segarra

Elements de diagnosi i objectius de qualitat paisatgística

<p>Les cabanes de volta i les construccions de pedra seca donen identitat a la zona</p>  <table border="1"> <thead> <tr> <th>Resposta</th> <th>Porcentatge</th> </tr> </thead> <tbody> <tr> <td>D'acord</td> <td>59%</td> </tr> <tr> <td>No ho sé</td> <td>18%</td> </tr> <tr> <td>En desacord</td> <td>14%</td> </tr> <tr> <td>Depèn</td> <td>9%</td> </tr> </tbody> </table>	Resposta	Porcentatge	D'acord	59%	No ho sé	18%	En desacord	14%	Depèn	9%	<p>La implantació dels regadius farà que el paisatge perdi el caràcter</p>  <table border="1"> <thead> <tr> <th>Resposta</th> <th>Porcentatge</th> </tr> </thead> <tbody> <tr> <td>D'acord</td> <td>45%</td> </tr> <tr> <td>No ho sé</td> <td>20%</td> </tr> <tr> <td>En desacord</td> <td>20%</td> </tr> <tr> <td>Depèn</td> <td>15%</td> </tr> </tbody> </table>	Resposta	Porcentatge	D'acord	45%	No ho sé	20%	En desacord	20%	Depèn	15%	
Resposta	Porcentatge																					
D'acord	59%																					
No ho sé	18%																					
En desacord	14%																					
Depèn	9%																					
Resposta	Porcentatge																					
D'acord	45%																					
No ho sé	20%																					
En desacord	20%																					
Depèn	15%																					
<p>Comentaris</p> <p>Sí que són característics d'aquesta zona, però no són exclusius. Les tècniques agrícoles predominants han empobrit molt el marc en què ara es troben aquestes construccions.</p>	<p>Comentaris</p> <p>Tindrà un altre caràcter; el paisatge agrícola sempre canvia i, a més, el regadiu no arribarà a tot arreu. Cal vetllar per conciliar el regadiu amb el manteniment de marjades de conreus tradicionals.</p>	<p>Comentaris</p>																				

Propostes de millora del paisatge

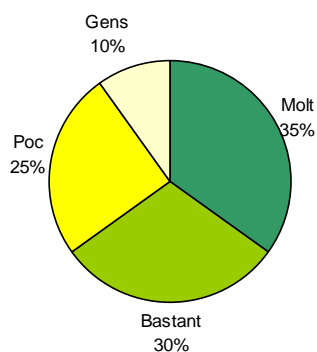
Cal vetllar per mantenir la tipologia constructiva tradicional, recuperant cases en runes o masies abandonades i restaurant algunes destrosses que ja s'han fet. També és necessari garantir la viabilitat de les explotacions agrícoles extensives, que conformen el paisatge característic, i promoure el manteniment o la plantació de fileres d'arbres entre parcel·les. Les rieres, i especialment l'Ondara, requereixen actuacions de restauració ecològica, i seria bo millorar els camins que duen a fonts o a cims de turons. Caldria, també, millorar l'encaix de les infraestructures viàries en el territori.

Altres observacions

És un paisatge que ofereix uns béns ambientals i socials que cal tenir en compte, i que haurien d'ajudar a revaloritzar l'activitat humana tradicional, que és qui els promou, en el benentès que no cal promoure l'agricultura de qualsevol manera, sinó que cal regular-la bé.

8. Secans de Belianes i d'Ondara

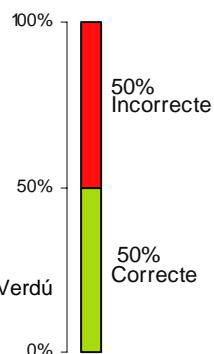
Grau de coneixement del paisatge



Respostes a la pregunta de control



Vall del Cercavins des del castell de Verdú



El 67% de les consultes han respost aquesta pregunta

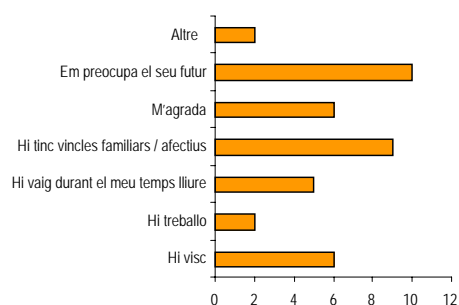
Grau d'acceptació del nom de la unitat



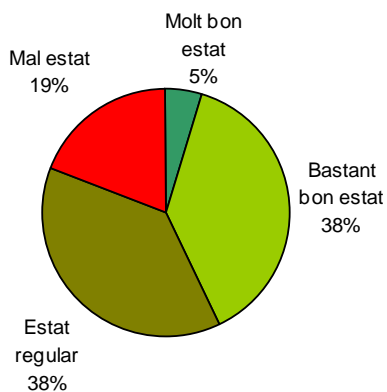
Noms alternatius proposats

Secans d'Ondara (i Belianes i Anglesola i....)
 Secans del Corb i de l'Ondara
 Costers de l'Urgell
 Ondara-Cercavins (Belianes en un altre lloc)
 Secans de Belianes i Preixanes

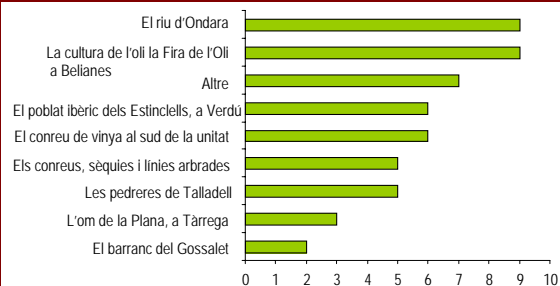
Motivacions de la resposta



Valoració general del paisatge



Valors del paisatge



Altres valors proposats

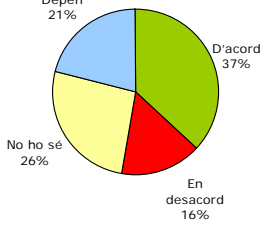
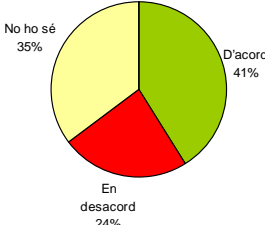

La construcció de tàpia i els contraforts del Mas de l'Estadella ; El nucli antic de Verdú o Vilagrassa ; la Bovera, el Cercavins, la cultura vinya i vi, el cereals i l'ametlla, el Corb, la pedra seca, les postes de sol al Maldanell ; els ametllers, els olivers, la vall del corb (2); la ceràmica de Verdú feta amb la terra argilosa de la contrada ; La vall de Tàrrega (Condals), Vilagrassa (Corb) i Anglesola (Farrugat) que esperllonga cap a Bellpuig.

Comentaris sobre la valoració del paisatge

Hi ha opinions contraposades, tot i que en general el paisatge es considera que està en bon estat. Hi ha opinions que alerten sobre la presència de regadius, el creixement de polígons i la presència de grans infraestructures viàries poc integrades (N-II) com a amenaces per al manteniment de la qualitat. Altres opinions indiquen que l'expansió del regadiu serà un canvi paisatgístic positiu, molt convenient. També s'esmenta el mal estat ecològic de l'Ondara, per abocaments.

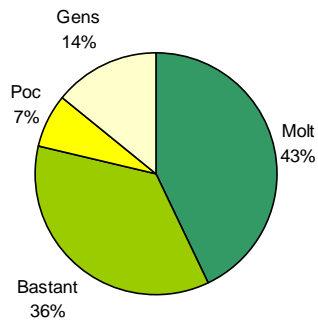
8. Secans de Belianes i d'Ondara

Elements de diagnosi i objectius de qualitat paisatgística

<p>La implantació dels regadius farà que el paisatge perdi el caràcter</p>  <table border="1"> <thead> <tr> <th>Opinió</th> <th>Porcentatge</th> </tr> </thead> <tbody> <tr> <td>D'acord</td> <td>37%</td> </tr> <tr> <td>En desacord</td> <td>16%</td> </tr> <tr> <td>No ho sé</td> <td>26%</td> </tr> <tr> <td>Depèn</td> <td>21%</td> </tr> </tbody> </table>	Opinió	Porcentatge	D'acord	37%	En desacord	16%	No ho sé	26%	Depèn	21%	<p>Les extraccions de còdols i àrids de la llera del Corb són un impacte greu per al paisatge</p>  <table border="1"> <thead> <tr> <th>Opinió</th> <th>Porcentatge</th> </tr> </thead> <tbody> <tr> <td>D'acord</td> <td>41%</td> </tr> <tr> <td>No ho sé</td> <td>35%</td> </tr> <tr> <td>En desacord</td> <td>24%</td> </tr> <tr> <td>Depèn</td> <td>0%</td> </tr> </tbody> </table>	Opinió	Porcentatge	D'acord	41%	No ho sé	35%	En desacord	24%	Depèn	0%	<p>No és possible atenuar els impactes paisatgístics de la N-II</p>  <table border="1"> <thead> <tr> <th>Opinió</th> <th>Porcentatge</th> </tr> </thead> <tbody> <tr> <td>En desacord</td> <td>52%</td> </tr> <tr> <td>D'acord</td> <td>16%</td> </tr> <tr> <td>No ho sé</td> <td>21%</td> </tr> <tr> <td>Depèn</td> <td>11%</td> </tr> </tbody> </table>	Opinió	Porcentatge	En desacord	52%	D'acord	16%	No ho sé	21%	Depèn	11%
Opinió	Porcentatge																															
D'acord	37%																															
En desacord	16%																															
No ho sé	26%																															
Depèn	21%																															
Opinió	Porcentatge																															
D'acord	41%																															
No ho sé	35%																															
En desacord	24%																															
Depèn	0%																															
Opinió	Porcentatge																															
En desacord	52%																															
D'acord	16%																															
No ho sé	21%																															
Depèn	11%																															
<p>Comentaris</p> <p>Sí que el farà canviar, i cap a millor, sempre que es tracti d'un regadiu de suport –i no de transformació–, que ajudi a fixar població al territori i repercuteixi sobre l'economia local. Caldrà anar alerta amb la concentració parcel·lària, que pot ser decisiva en la modificació del paisatge, i a mantenir zones de secà, que són hàbitats necessaris per a moltes espècies de fauna.</p>	<p>Comentaris</p> <p>Sí, i poden ser impactes més greus que l'entrada del regadiu, tot i que amb plans de vigilància, control i restauració, poden ser assumibles.</p>	<p>Comentaris</p> <p>Sí que és possible, segons la majoria; i és, a més necessari. Només dues opinions difereixen: una perquè entén que la N-II ja és paisatge; l'altra, perquè superposa el criteri de necessitat per damunt del d'integració paisatgística ("és necessària i punt").</p>																														
<p>Propostes de millora del paisatge</p>																																
<p>S'esmenten diverses propostes, d'abast molt diferent: reconsiderar la delimitació de la unitat de paisatge (en relació amb el riu Cercavins i l'Ondara), promoure l'arribada del canal Segarra-Garrigues (amb reg de suport i garantint una concentració parcel·lària respectuosa amb el paisatge), vetllar per la integració paisatgística de les granges, promoure el turisme rural, donar suport a la pagesia no intensiva i atorgar recursos per gestionar àrees protegides, com les ZEPA.</p>																																
<p>Altres observacions</p>																																
<p>Hi ha tres opinions diferents:</p> <ul style="list-style-type: none"> - cal tenir més centres d'atenció, respecte als valors del paisatge: més enllà de la fauna, hi ha, per exemple, el valor de conservació dels sòls. - és necessari revisar l'àmbit de la unitat de paisatge. - cal conservar les oliveres centenàries que queden en aquesta unitat (que no depengui només de la voluntat dels propietaris, que es conservin o no). 																																

9. Garrigues Baixes i vall del Corb

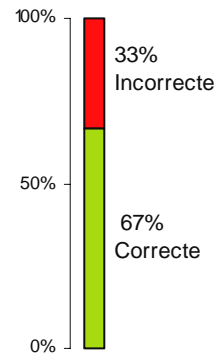
Grau de coneixement del paisatge



Respostes a la pregunta de control

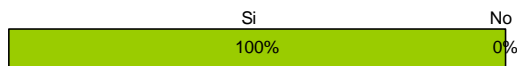


Santuari del Tallat



El 86% de les consultes han respost aquesta pregunta

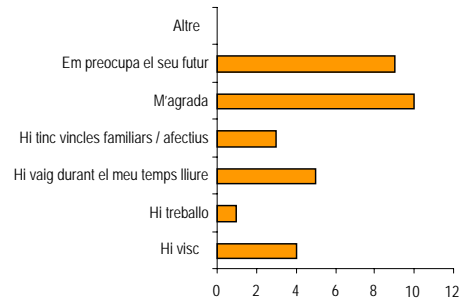
Grau d'acceptació del nom de la unitat



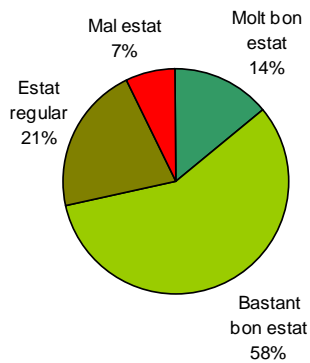
Noms alternatius proposats

-

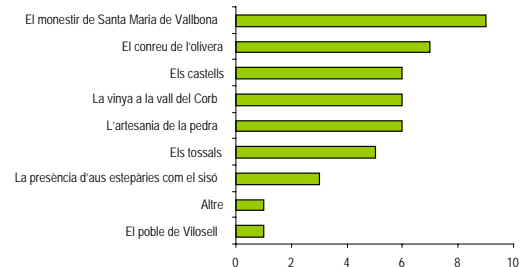
Motivacions de la resposta



Valoració general del paisatge



Valors del paisatge



Altres valors proposats

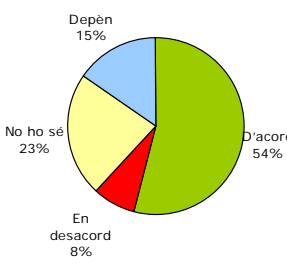
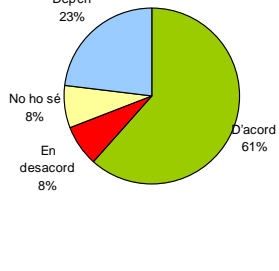
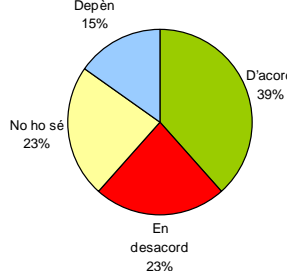
Guimerà ; L'oli d'oliva, l'aire net, és dels pocs llocs encara verges entre Terres de Lleida i el Camp de Tarragona.

Comentaris sobre la valoració del paisatge

La qualitat és bona, però hi ha sempre subjacent l'amenaça dels abocadors, de la instal·lació de parcs eòlics i el risc d'incendi (que es combatria amb neteges periòdiques dels boscos). També podria millorar si es donen subvencions als pobles, per millorar el seu entorn urbà.

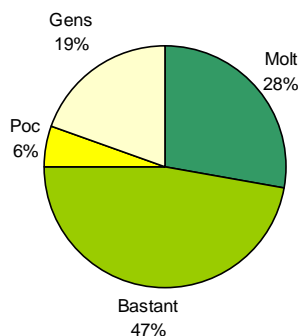
9. Garrigues Baixes i vall del Corb

Elements de diagnosi i objectius de qualitat paisatgística

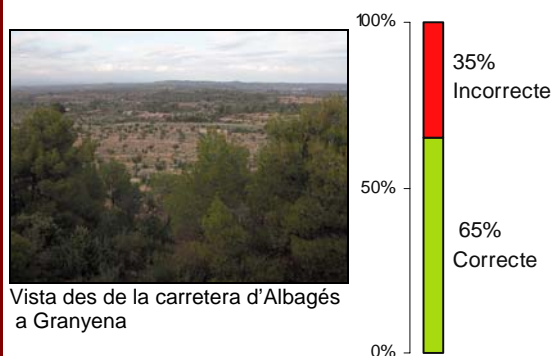
<p>La nova línia del Tren d'Alta Velocitat tindrà un gran impacte sobre el paisatge</p>  <table border="1"> <thead> <tr> <th>Opinió</th> <th>Porcentatge</th> </tr> </thead> <tbody> <tr> <td>D'acord</td> <td>54%</td> </tr> <tr> <td>No ho sé</td> <td>23%</td> </tr> <tr> <td>Depèn</td> <td>15%</td> </tr> <tr> <td>En desacord</td> <td>8%</td> </tr> </tbody> </table>	Opinió	Porcentatge	D'acord	54%	No ho sé	23%	Depèn	15%	En desacord	8%	<p>La vall del Corb té un gran potencial per al turisme</p>  <table border="1"> <thead> <tr> <th>Opinió</th> <th>Porcentatge</th> </tr> </thead> <tbody> <tr> <td>D'acord</td> <td>61%</td> </tr> <tr> <td>Depèn</td> <td>23%</td> </tr> <tr> <td>En desacord</td> <td>8%</td> </tr> <tr> <td>No ho sé</td> <td>8%</td> </tr> </tbody> </table>	Opinió	Porcentatge	D'acord	61%	Depèn	23%	En desacord	8%	No ho sé	8%	<p>La instal·lació de molins de vent a les carenes del Tallat i Vilobi perjudicarà el paisatge</p>  <table border="1"> <thead> <tr> <th>Opinió</th> <th>Porcentatge</th> </tr> </thead> <tbody> <tr> <td>D'acord</td> <td>39%</td> </tr> <tr> <td>En desacord</td> <td>23%</td> </tr> <tr> <td>Depèn</td> <td>15%</td> </tr> <tr> <td>No ho sé</td> <td>23%</td> </tr> </tbody> </table>	Opinió	Porcentatge	D'acord	39%	En desacord	23%	Depèn	15%	No ho sé	23%
Opinió	Porcentatge																															
D'acord	54%																															
No ho sé	23%																															
Depèn	15%																															
En desacord	8%																															
Opinió	Porcentatge																															
D'acord	61%																															
Depèn	23%																															
En desacord	8%																															
No ho sé	8%																															
Opinió	Porcentatge																															
D'acord	39%																															
En desacord	23%																															
Depèn	15%																															
No ho sé	23%																															
<p>Comentaris</p> <p>No afectarà aquesta unitat; en tot cas serà un impacte positiu.</p>	<p>Comentaris</p> <p>Sí, però cal comptar amb el suport decisiu de les administracions, i promocionar un turisme compatible amb altres activitats econòmiques (indústria de l'oli o de la pedra).</p>	<p>Comentaris</p> <p>Hi ha opinions diverses: dues creuen que serà una modificació no necessàriament negativa, una que l'enriquirà i una que el degradarà. Una darrera opinió apunta la necessitat de no fer intervencions excessivament agressives en un territori tan verge.</p>																														
<p>Propostes de millora del paisatge</p>																																
<p>Cal preservar els pobles i els conreus, i vetllar perquè les infraestructures noves o actuals no s'ampliïn innecessàriament en detriment del paisatge. També és necessari regular la construcció de granges als afores dels nuclis i no promoure una afluència massiva de visitants, ni permetre canvis dràstics en el paisatge actual.</p>																																
<p>Altres observacions</p>																																
<ul style="list-style-type: none"> - "El govern hauria d'invertir en el territori perquè la gent pogués tenir en el negoci del turisme de qualitat un complement per a l'economia familiar". - "El problema de les granges és seriós en tota la zona: contaminació, olors, purins, etc." 																																

10. Garrigues Altes

Grau de coneixement del paisatge



Respostes a la pregunta de control



El 64% de les consultes han respost aquesta pregunta

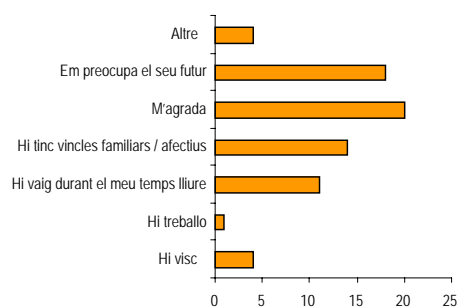
Grau d'acceptació del nom de la unitat



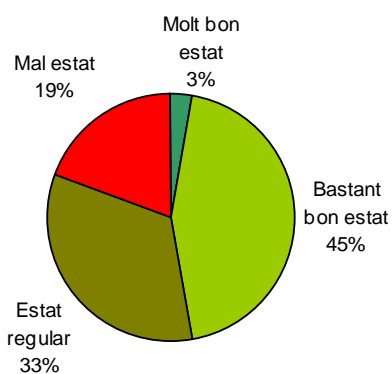
Noms alternatius proposats

Les Garrigues (les històriques de tota la vida) (no tot és pla!, ni molt menys) (6)
 Plecs de les Garrigues
 Relleus de les Garrigues
 Valls de les Garrigues

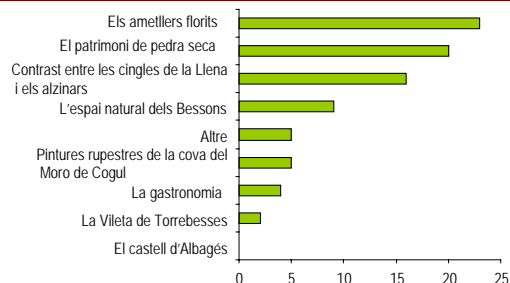
Motivacions de la resposta



Valoració general del paisatge



Valors del paisatge



Altres valors proposats

El paisatge de les oliveres (3); El plaer de caminar i assaborir les olors de les herbes aromàtiques, els colors de la terra, etc ; La vall del riu Set ; La Pobla, el Vilosell i la serra de la Llena ; les oliveres, les cabanes de volta, les vinyes i els camins.

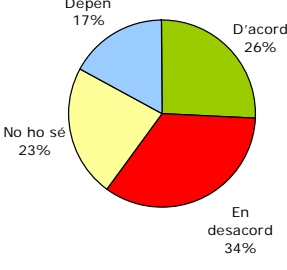
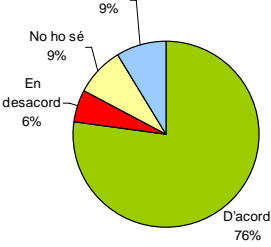

Comentaris sobre la valoració del paisatge

Es destaquen més amenaces que no pas valors: el creixement sense mesura dels nuclis urbans (amb tipologies variades: des de xalets i urbanitzacions fins a cases d'autoconstrucció, passant per granges poc o gens integrades en l'entorn); l'abandonament dels conreus tradicionals d'ametller i oliveres (amb les conseqüències socials i ecològiques que té), i la presència de pocs boscos (els que hi ha estan en molt mal estat).

Entre els valors es destaca que no es té prou en consideració l'existència de valls i barrancs de gran interès en aquesta zona, i que les terrasses de cultius són un element que cal conservar.

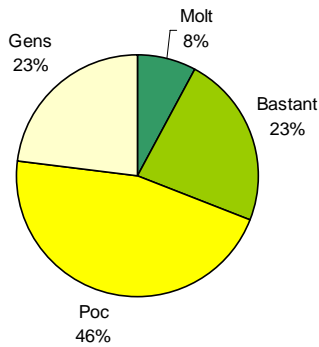
10. Garrigues Altes

Elements de diagnosi i objectius de qualitat paisatgística

<p>Els beneficis econòmics dels parcs eòlics compensaran els seus impactes paisatgístics</p>  <table border="1"> <thead> <tr> <th>Opinió</th> <th>Porcentatge</th> </tr> </thead> <tbody> <tr> <td>D'acord</td> <td>26%</td> </tr> <tr> <td>En desacord</td> <td>34%</td> </tr> <tr> <td>No ho sé</td> <td>23%</td> </tr> <tr> <td>Depèn</td> <td>17%</td> </tr> </tbody> </table>	Opinió	Porcentatge	D'acord	26%	En desacord	34%	No ho sé	23%	Depèn	17%	<p>L'agricultura està amenaçada per l'escassa incorporació de joves al sector</p>  <table border="1"> <thead> <tr> <th>Opinió</th> <th>Porcentatge</th> </tr> </thead> <tbody> <tr> <td>D'acord</td> <td>76%</td> </tr> <tr> <td>Depèn</td> <td>9%</td> </tr> <tr> <td>No ho sé</td> <td>9%</td> </tr> <tr> <td>En desacord</td> <td>6%</td> </tr> </tbody> </table>	Opinió	Porcentatge	D'acord	76%	Depèn	9%	No ho sé	9%	En desacord	6%	<p>Cal conservar els murs de pedra i les plantacions tradicionals d'ametllers i oliveres</p>  <table border="1"> <thead> <tr> <th>Opinió</th> <th>Porcentatge</th> </tr> </thead> <tbody> <tr> <td>D'acord</td> <td>85%</td> </tr> <tr> <td>Depèn</td> <td>3%</td> </tr> <tr> <td>No ho sé</td> <td>8%</td> </tr> <tr> <td>En desacord</td> <td>3%</td> </tr> </tbody> </table>	Opinió	Porcentatge	D'acord	85%	Depèn	3%	No ho sé	8%	En desacord	3%
Opinió	Porcentatge																															
D'acord	26%																															
En desacord	34%																															
No ho sé	23%																															
Depèn	17%																															
Opinió	Porcentatge																															
D'acord	76%																															
Depèn	9%																															
No ho sé	9%																															
En desacord	6%																															
Opinió	Porcentatge																															
D'acord	85%																															
Depèn	3%																															
No ho sé	8%																															
En desacord	3%																															
<p>Comentaris</p> <p>La majoria dels que responen creuen que els beneficis econòmics no compensen la pèrdua de paisatge. Uns quants opinen que dependrà de com es facin i de quines mesures correctores o compensatòries es duguin a terme. La resta, minoritària, opina que sí que prevalen els beneficis econòmics.</p>	<p>Comentaris</p> <p>Cada vegada hi ha menys joves agricultors, però no és la causa de la crisi del sector, sinó una conseqüència del model de vida vigent i de les polítiques globals de mercat. Si es donessin incentius per part de l'administració, molts joves preferirien fer feina de camp, però ara com ara no dona prou estabilitat econòmica.</p>	<p>Comentaris</p> <p>Sí, de totes maneres, perquè són part del paisatge, perquè afavoreixen un aprofitament sostenible dels sòls i són un element característic d'aquesta unitat. Ara bé, caldria que es vetllés també per fer que siguin productius i rendibles.</p>																														
<p>Propostes de millora del paisatge</p>																																
<p>És dominant l'opinió referida a la necessitat de mantenir i potenciar l'activitat agrícola tradicional, amb cultius autòctons. També hi ha un alt grau de coincidència pel que fa a la necessitat d'aturar la degradació dels nuclis urbans (que ara creixen sense pautes, sense mantenir els estils arquitectònics tradicionals). Es fa esment a la conveniència de vetllar per frenar el procés d'erosió dels turons, i la degradació del medi hídic; i també a l'oportunitat de recuperar els camins i els sotabosc, i de promoure la riquesa dels paisatges estèpics, pels seus valors patrimonials, naturals i culturals.</p>																																
<p>Altres observacions</p>																																
<p>Es remarca la necessitat de regular la construcció de granges i la seva integració en el paisatge, d'intervenir amb efectivitat per aturar els processos de degradació del paisatge i de revisar el nom i la delimitació d'aquesta unitat de paisatge.</p> <p>El Vilosell i la Pobla haurien d'estar en el conjunt de Serra de la Llena o Muntanyes de Prades.</p>																																

11. Costers de l'Ebre

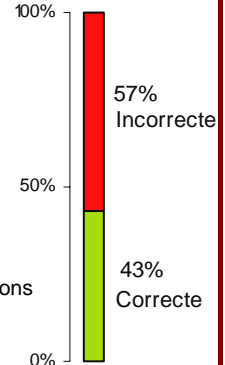
Grau de coneixement del paisatge



Respostes a la pregunta de control

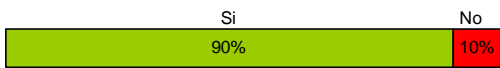


Costers de les paumeres i Bovera al fons



El 54% de les consultes han respost aquesta pregunta

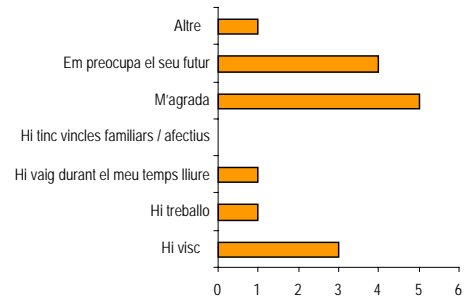
Grau d'acceptació del nom de la unitat



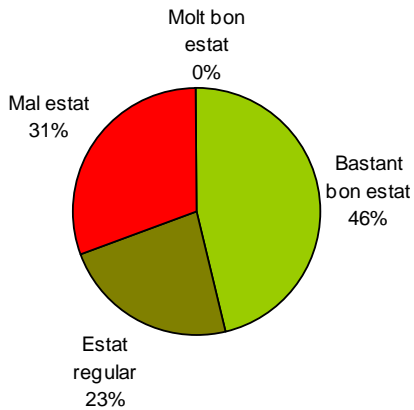
Noms alternatius proposats

Montmeneu

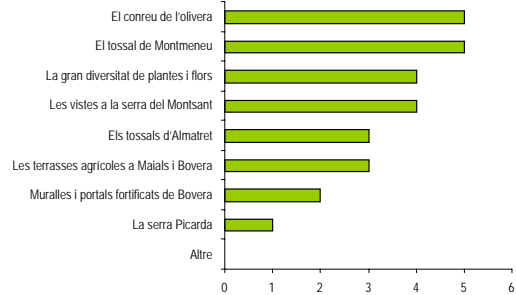
Motivacions de la resposta



Valoració general del paisatge



Valors del paisatge

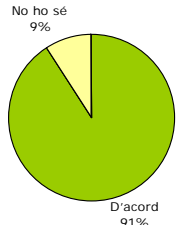
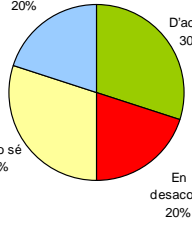


Comentaris sobre la valoració del paisatge

No hi ha opinions.

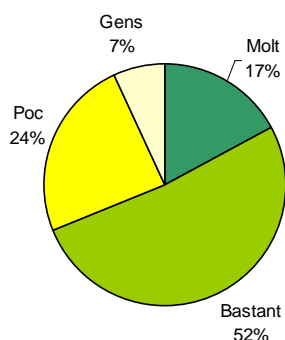
11. Costers de l'Ebre

Elements de diagnosi i objectius de qualitat paisatgística

<p>Cal prioritzar la protecció dels valors naturals d'aquest territori</p>  <table border="1"> <tr><th>Opinió</th><th>Porcentatge</th></tr> <tr><td>D'acord</td><td>91%</td></tr> <tr><td>No ho sé</td><td>9%</td></tr> </table>	Opinió	Porcentatge	D'acord	91%	No ho sé	9%	<p>És un paisatge que pot atraure un turisme de qualitat</p>  <table border="1"> <tr><th>Opinió</th><th>Porcentatge</th></tr> <tr><td>D'acord</td><td>30%</td></tr> <tr><td>Depèn</td><td>20%</td></tr> <tr><td>En desacord</td><td>20%</td></tr> <tr><td>No ho sé</td><td>30%</td></tr> </table>	Opinió	Porcentatge	D'acord	30%	Depèn	20%	En desacord	20%	No ho sé	30%	
Opinió	Porcentatge																	
D'acord	91%																	
No ho sé	9%																	
Opinió	Porcentatge																	
D'acord	30%																	
Depèn	20%																	
En desacord	20%																	
No ho sé	30%																	
<p>Comentaris</p> <p>"La protecció d'aquest paratge és fonamental; cal buscar una solució als problemes d'erosió, que són conseqüència de l'incendi de del 2003".</p>	<p>Comentaris</p> <p>No h ha opinions.</p>																	
Propostes de millora del paisatge																		
<p>Regenerar les zones afectades per incendis i protegir les comunitats florístiques de la zona.</p>																		
Altres observacions																		
<p>No hi ha opinions.</p>																		

12. Paisatge fluvial del Segre

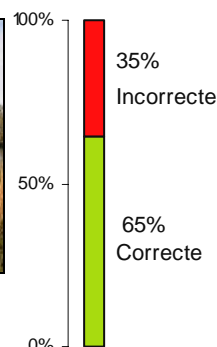
Grau de coneixement del paisatge



Respostes a la pregunta de control



Aiguabarreig riu Segre i Cinca



El 59% de les consultes han respost aquesta pregunta

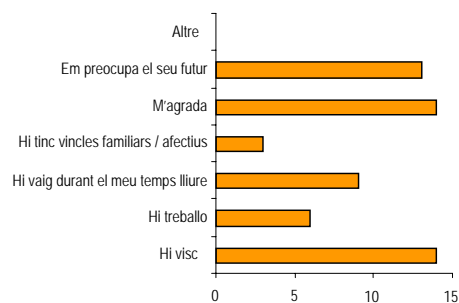
Grau d'acceptació del nom de la unitat



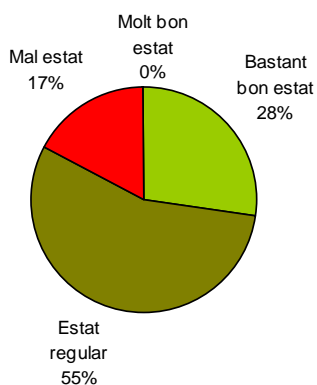
Noms alternatius proposats

Riberes del Segre (2)
Unitats Paisatgístiques del Segre
Riba del baix Segre
Paisatge fluvial del Segre i de la Noguera
Hortes del Segre-Ribagorçana

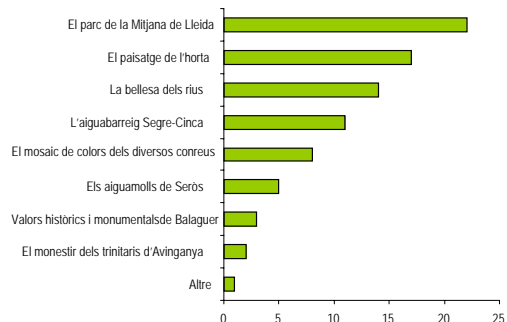
Motivacions de la resposta



Valoració general del paisatge



Valors del paisatge



Altres valors proposats

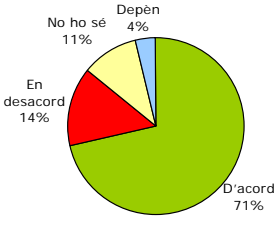
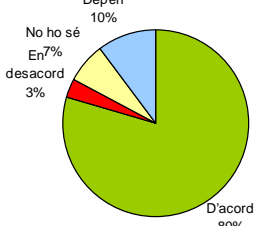
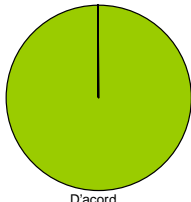
L'aigua dels rius ; La ciutat de Lleida

Comentaris sobre la valoració del paisatge

Es troba en estat de conservació variable, segons les zones: hi ha indrets d'alt valor paisatgístic i àrees molt degradades. Els abocaments incontrolats, la indústria i les graveres són els principals impactes negatius.

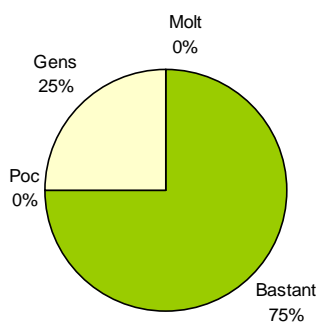
12. Paisatge fluvial del Segre

Elements de diagnosi i objectius de qualitat paisatgística

<p>La proliferació de segones residències és una amenaça per al paisatge tradicional d'horta</p>  <p>Depèn 4% No ho sé 11% En desacord 14% D'acord 71%</p>	<p>L'eliminació de fruiters és una gran pèrdua per al paisatge</p>  <p>Depèn 10% No ho sé 7% En desacord 3% D'acord 80%</p>	<p>El valor ecològic com a connector d'aquests territoris riberencs és molt elevat</p>  <p>D'acord 100%</p>
<p>Comentaris</p> <p>No necessàriament, ja que sovint són cases de gent que és de la terra i de vegades –malgrat l'estètica- són cases amb finalitat agrària; només són una amenaça les cases de nousvinguts que no mantenen vincles amb l'entorn.</p>	<p>Comentaris</p> <p>No sempre; depèn de l'ús que es vulgui donar als terrenys d'on s'eliminen.</p>	<p>Comentaris</p> <p>“Els peixos mai estan al mateix lloc”.</p>
<p>Propostes de millora del paisatge</p>		
<p>Cal divulgar més els valors ecològics i paisatgístics de la unitat, fomentar l'educació ambiental; recuperar els boscos de ribera, els marges i la qualitat de l'aigua; fer repoblacions i gestionar millor les masses boscoses i els espais naturals; controlar les indústries (sobretot les extractives, que cal restaurar) i els abocaments; ordenar bé els creixements urbanístics i d'infraestructures (a Balaguer, es fa notar la manca d'espais verds), i evitar qualsevol activitat que pugui ser contaminant, per no malmetre el potencial turístic de la zona.</p>		
<p>Altres observacions</p>		
<p>“Han fet malbé l'horta perquè hi han fet cases”.</p>		

13. Baix Segrià

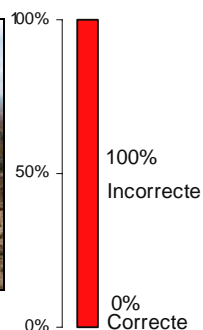
Grau de coneixement del paisatge



Respostes a la pregunta de control




Vista des de Serrabrisa



El 50% de les consultes han respost aquesta pregunta

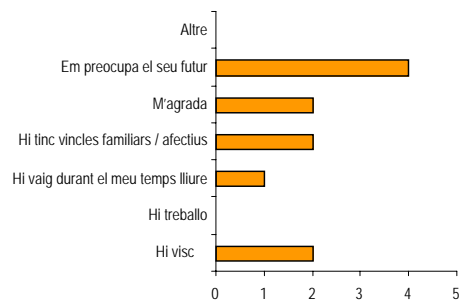
Grau d'acceptació del nom de la unitat



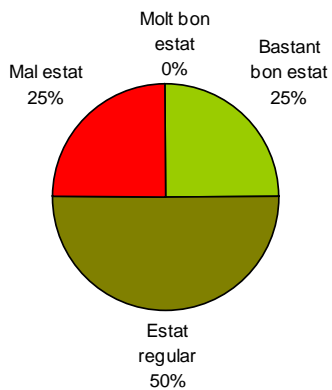
Noms alternatius proposats

-

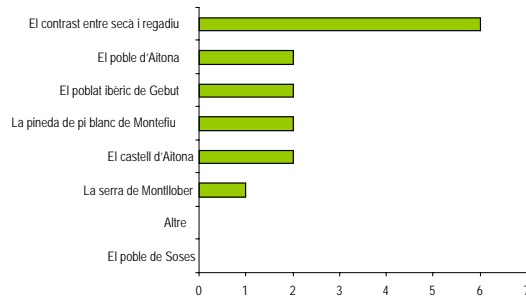
Motivacions de la resposta



Valoració general del paisatge



Valors del paisatge

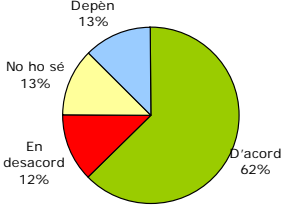
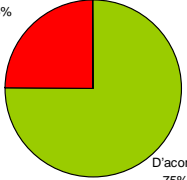
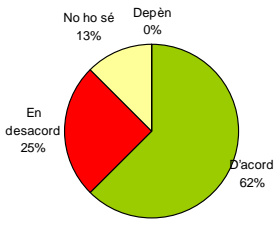


Comentaris sobre la valoració del paisatge

No hi ha opinions.

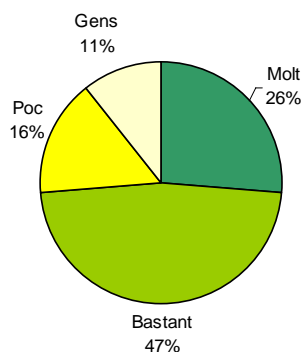
13. Baix Segrià

Elements de diagnosi i objectius de qualitat paisatgística

<p>Els turons grisencs, amb siscallars i salat blanc, donen identitat a la unitat</p>  <table border="1"> <thead> <tr> <th>Opinió</th> <th>Porcentatge</th> </tr> </thead> <tbody> <tr> <td>D'acord</td> <td>62%</td> </tr> <tr> <td>Depèn</td> <td>13%</td> </tr> <tr> <td>No ho sé</td> <td>13%</td> </tr> <tr> <td>En desacord</td> <td>12%</td> </tr> </tbody> </table>	Opinió	Porcentatge	D'acord	62%	Depèn	13%	No ho sé	13%	En desacord	12%	<p>Aquest territori dona al visitant la sensació de trobar-se en un desert</p>  <table border="1"> <thead> <tr> <th>Opinió</th> <th>Porcentatge</th> </tr> </thead> <tbody> <tr> <td>D'acord</td> <td>75%</td> </tr> <tr> <td>En desacord</td> <td>25%</td> </tr> </tbody> </table>	Opinió	Porcentatge	D'acord	75%	En desacord	25%	<p>L'abandonament dels conreus de secà, com l'olivera, empobreix el paisatge</p>  <table border="1"> <thead> <tr> <th>Opinió</th> <th>Porcentatge</th> </tr> </thead> <tbody> <tr> <td>D'acord</td> <td>62%</td> </tr> <tr> <td>En desacord</td> <td>25%</td> </tr> <tr> <td>No ho sé</td> <td>13%</td> </tr> <tr> <td>Depèn</td> <td>0%</td> </tr> </tbody> </table>	Opinió	Porcentatge	D'acord	62%	En desacord	25%	No ho sé	13%	Depèn	0%
Opinió	Porcentatge																											
D'acord	62%																											
Depèn	13%																											
No ho sé	13%																											
En desacord	12%																											
Opinió	Porcentatge																											
D'acord	75%																											
En desacord	25%																											
Opinió	Porcentatge																											
D'acord	62%																											
En desacord	25%																											
No ho sé	13%																											
Depèn	0%																											
<p>Comentaris</p> <p>No hi ha opinions.</p>	<p>Comentaris</p> <p>No hi ha opinions.</p>	<p>Comentaris</p> <p>No hi ha opinions.</p>																										
<p>Propostes de millora del paisatge</p>																												
<ul style="list-style-type: none"> - "Mesures de protecció de sòls als turons" - "Seria possible la repoblació forestal?" 																												
<p>Altres observacions</p>																												
<p>No hi ha opinions.</p>																												

14. Regadius del Canal d'Aragó i Catalunya

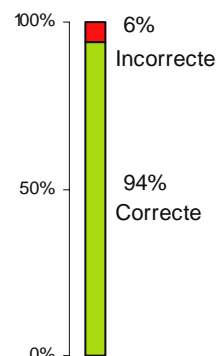
Grau de coneixement del paisatge



Respostes a la pregunta de control

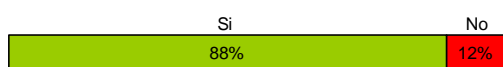


Raïmat



El 89% de les consultes han respost aquesta pregunta

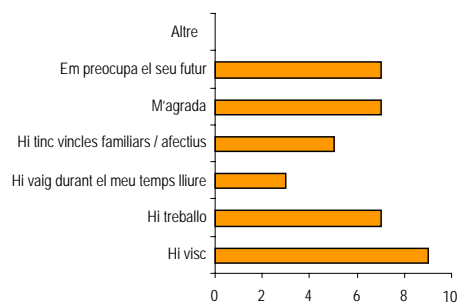
Grau d'acceptació del nom de la unitat



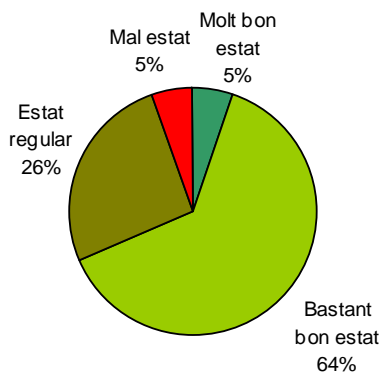
Noms alternatius proposats

El Pla d'Almacelles

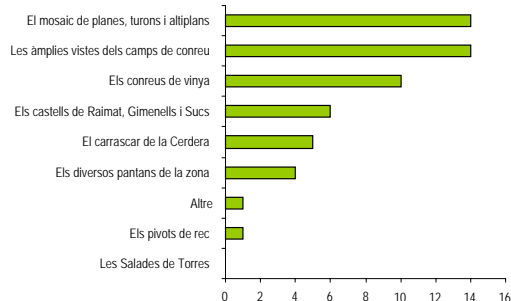
Motivacions de la resposta



Valoració general del paisatge



Valors del paisatge



Altres valors proposats

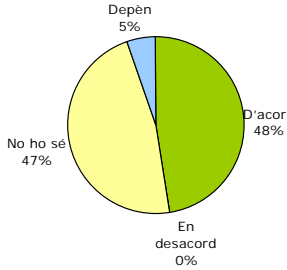

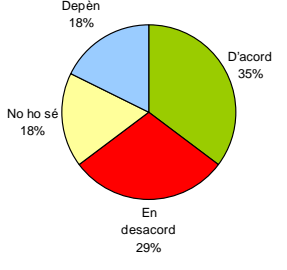
Rectificació: El castell de Gimènells, és el castell de Gimènells i Pla de la Font.

Comentaris sobre la valoració del paisatge

- "Sí, però cal pensar que és un paisatge creat per l'home, des dels anys 50 més o menys".
- "Es deteriorarà encara més amb l'aeroport i la nova carretera. El deteriorament és també brutícia, purins, infraestructures, etc."

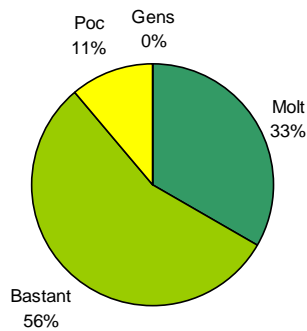
14. Regadius del Canal d'Aragó i Catalunya

Elements de diagnosi i objectius de qualitat paisatgística


<p>S'ha de millorar la qualitat de la riera de la Clamor Amarga</p>  <p>Depèn 5%</p> <p>No ho sé 47%</p> <p>D'acord 48%</p> <p>En desacord 0%</p>	<p>S'hauria d'evitar la concentració excessiva de granges</p>  <p>Depèn 5%</p> <p>No ho sé 11%</p> <p>En desacord 11%</p> <p>D'acord 73%</p>	<p>Els pivots (estructures circulars de rec) donen a aquest territori un caràcter únic</p>  <p>Depèn 18%</p> <p>No ho sé 18%</p> <p>D'acord 35%</p> <p>En desacord 29%</p>
<p>Comentaris</p> <p>“Suposo que sí”.</p>	<p>Comentaris</p> <p>No té perquè ser un problema que hi hagi granges agrupades, sempre que s'observin les bones pràctiques ambientals i paisatgístiques. Caldria vigilar, però, els purins.</p>	<p>Comentaris</p> <p>Són propis de totes les zones de regadiu d'arreu del món.</p>
<p>Propostes de millora del paisatge</p>		
<p>Convindria deixar illes amb vegetació autòctona, mantenir nets els boscos, tenir cura de les deixalles agrícoles i regular les ampliacions urbanístiques.</p>		
<p>Altres observacions</p>		
<p>- “El castell de Gimennells s'anomena castell de Gimennells i del pla de la font”.</p> <p>- “Al conreu de Raimat no es pot passejar, perquè està prohibit, però a la resta de camins per on es pot circular, es pot fruir correctament. Segueix essent una incògnita l'aprofitament de la zona del polvorí”.</p>		

15. Plana d'Almenar i Alguaire

Grau de coneixement del paisatge



Respostes a la pregunta de control



El 100% de les consultes han respost aquesta pregunta

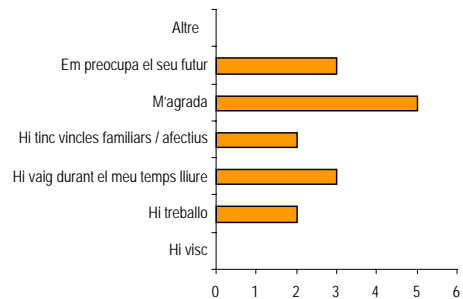
Grau d'acceptació del nom de la unitat



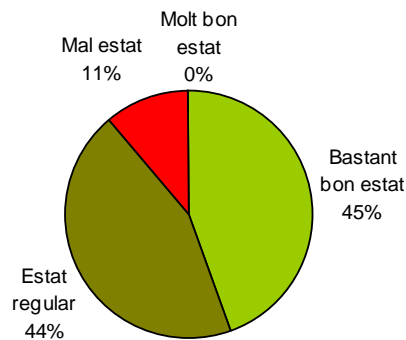
Noms alternatius proposats

Plana de Vilarnau
Plana d'Almenar

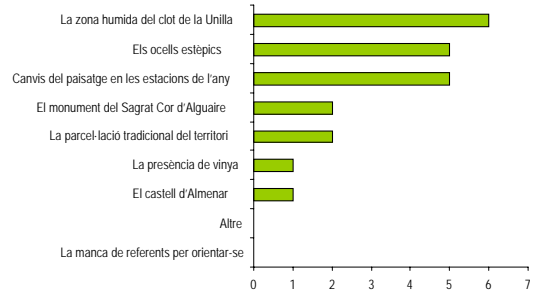
Motivacions de la resposta



Valoració general del paisatge



Valors del paisatge



Altres valors proposats

La solitud dels cultius de secà.

Comentaris sobre la valoració del paisatge

- "És una àrea de gran importància per a les aus estepàries i aquàtiques (Clot de l'Unilla) i de gran riquesa cultural pel que fa a l'agricultura tradicional. El regadiu no és la solució als problemes de l'agricultura. Convé una planificació enfocada en un altre sentit".

- "Es troba en bastant bon estat, ja que encara s'hi practica l'agricultura de secà, tot i que les explotacions d'argila l'entorpeixen."

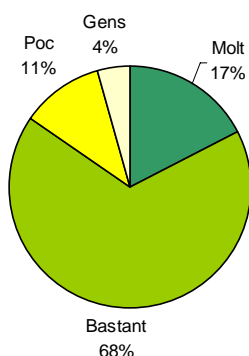
15. Plana d'Almenar i Alguaire

Elements de diagnosi i objectius de qualitat paisatgística

<p>Aquest territori té un elevat valor per a les aus estèpiques, que cal reconèixer</p> <table border="1"> <thead> <tr> <th>Opinió</th> <th>Porcentatge</th> </tr> </thead> <tbody> <tr> <td>D'acord</td> <td>78%</td> </tr> <tr> <td>En desacord</td> <td>11%</td> </tr> <tr> <td>Depèn</td> <td>11%</td> </tr> </tbody> </table>	Opinió	Porcentatge	D'acord	78%	En desacord	11%	Depèn	11%	<p>La construcció de l'aeroport destruirà el caràcter agrícola del paisatge</p> <table border="1"> <thead> <tr> <th>Opinió</th> <th>Porcentatge</th> </tr> </thead> <tbody> <tr> <td>D'acord</td> <td>78%</td> </tr> <tr> <td>No ho sé</td> <td>22%</td> </tr> <tr> <td>En desacord</td> <td>0%</td> </tr> </tbody> </table>	Opinió	Porcentatge	D'acord	78%	No ho sé	22%	En desacord	0%	<p>S'estan introduint nous regadius, i això malmet el paisatge i afecta la fauna</p> <table border="1"> <thead> <tr> <th>Opinió</th> <th>Porcentatge</th> </tr> </thead> <tbody> <tr> <td>D'acord</td> <td>56%</td> </tr> <tr> <td>En desacord</td> <td>44%</td> </tr> <tr> <td>No hi ha resposta</td> <td>0%</td> </tr> </tbody> </table>	Opinió	Porcentatge	D'acord	56%	En desacord	44%	No hi ha resposta	0%
Opinió	Porcentatge																									
D'acord	78%																									
En desacord	11%																									
Depèn	11%																									
Opinió	Porcentatge																									
D'acord	78%																									
No ho sé	22%																									
En desacord	0%																									
Opinió	Porcentatge																									
D'acord	56%																									
En desacord	44%																									
No hi ha resposta	0%																									
<p>Comentaris</p> <p>"També té valor per l'agricultura i pels pagesos que treballen la terra".</p>	<p>Comentaris</p> <ul style="list-style-type: none"> - "Un aeroport espatlla el paisatge i perjudica la fauna i la flora molt més enllà del terreny directament ocupat". - "Caldrà tenir molta cura del paisatge". 	<p>Comentaris</p> <ul style="list-style-type: none"> - "Els regadius canvien el paisatge, no necessàriament l'espatllen. L'agricultura també ha canviat el paisatge". - "El regadiu no és la solució als problemes de l'agricultura". 																								
<p>Propostes de millora del paisatge</p>																										
<p>És necessari comptar amb els agricultors; donar-los ajudes perquè puguin beneficiar-se també de la declaració de les ZEPA. Cal preservar la zona i trobar un equilibri entre natura, agricultura i desenvolupament.</p>																										
<p>Altres observacions</p>																										
<p>No hi ha opinions.</p>																										

16. Horta de Pinyana

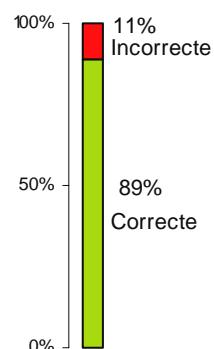
Grau de coneixement del paisatge



Respostes a la pregunta de control



Immediacions del pantà de Ximelís



El 78% de les consultes han respost aquesta pregunta

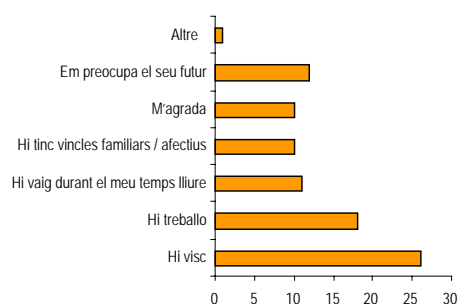
Grau d'acceptació del nom de la unitat



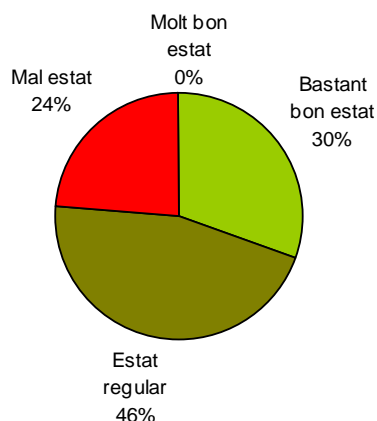
Noms alternatius proposats

Horta de Lleida (4)
 Horta (2)
 Lleida i perifèria
 El Socarral
 Plana segriana
 El desert fred

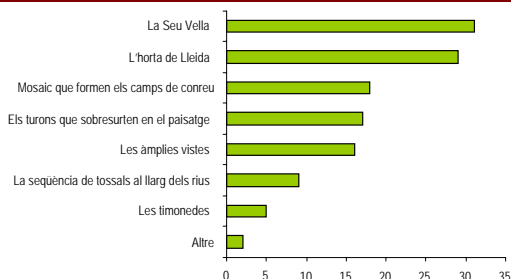
Motivacions de la resposta



Valoració general del paisatge



Valors del paisatge



Altres valors proposats

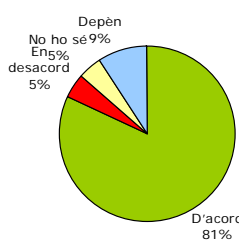
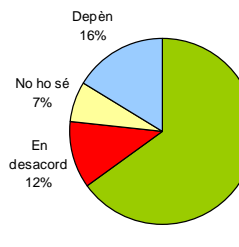
La presència humana ; Els accessos d'entrada i sortida de la ciutat, els nous barris.

Comentaris sobre la valoració del paisatge

La proximitat de Lleida exerceix una pressió notable, en forma de proliferació d'infraestructures i naus industrials i magatzems poc integrats en l'entorn, i d'un cert desgavell urbanístic a l'horta, juntament amb l'aparició de moltes zones abandonades. També es remarca la necessitat de millorar la qualitat dels edificis -especialment de les façanes-, i de la qualitat del riu.

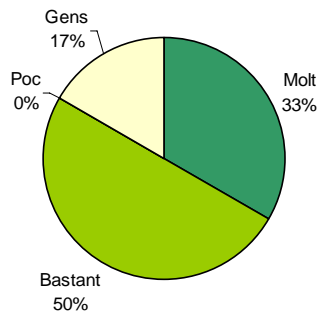
16. Horta de Pinyana

Elements de diagnosi i objectius de qualitat paisatgística

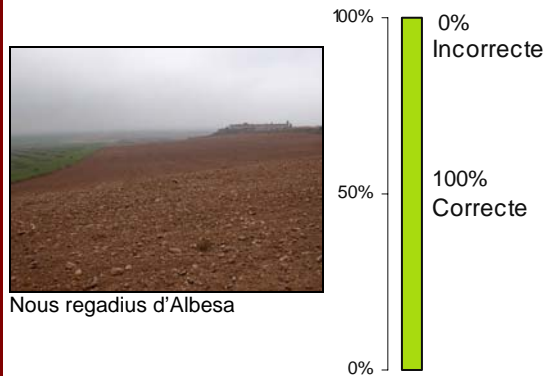
<p>El ràpid creixement de la ciutat i de les vies de comunicació perjudica el paisatge d'horta</p>  <table border="1"> <thead> <tr> <th>Opinió</th> <th>Porcentatge</th> </tr> </thead> <tbody> <tr> <td>D'acord</td> <td>81%</td> </tr> <tr> <td>Depèn</td> <td>9%</td> </tr> <tr> <td>No ho sé</td> <td>5%</td> </tr> <tr> <td>En desacord</td> <td>5%</td> </tr> </tbody> </table>	Opinió	Porcentatge	D'acord	81%	Depèn	9%	No ho sé	5%	En desacord	5%	<p>Tard o d'hora, els conreus dels voltants de Lleida aniran desapareixent</p>  <table border="1"> <thead> <tr> <th>Opinió</th> <th>Porcentatge</th> </tr> </thead> <tbody> <tr> <td>D'acord</td> <td>65%</td> </tr> <tr> <td>Depèn</td> <td>16%</td> </tr> <tr> <td>En desacord</td> <td>12%</td> </tr> <tr> <td>No ho sé</td> <td>7%</td> </tr> </tbody> </table>	Opinió	Porcentatge	D'acord	65%	Depèn	16%	En desacord	12%	No ho sé	7%	
Opinió	Porcentatge																					
D'acord	81%																					
Depèn	9%																					
No ho sé	5%																					
En desacord	5%																					
Opinió	Porcentatge																					
D'acord	65%																					
Depèn	16%																					
En desacord	12%																					
No ho sé	7%																					
<p>Comentaris</p> <p>Per la majoria, no és només la rapidesa sinó la manca d'un criteri global de planificació, tant de les infraestructures com dels poblets del voltant de Lleida. Perdent l'horta es perd el pulmó de Lleida i un important patrimoni cultural.</p> <p>Hi ha, però, qui veu que el procés és necessari i que es pot dur a terme aplicant-hi les mesures correctores adients.</p>	<p>Comentaris</p> <p>La majoria pensa que es perdran, sinó tots, la majoria, i que això depèn de variables socioeconòmiques (rendiment de les explotacions, diversificació). Algunes opinions apelen a la protecció legal, indicant que els de Lleida mateix no es perdran, perquè els protegeix el pla urbanístic, però no passa el mateix als voltants (Alpicat, Torrefarrera).</p>																					
<h3>Propostes de millora del paisatge</h3>																						
<p>La majoria es decanta per la necessitat de limitar el creixement urbanístic, especialment als pobles del voltant de Lleida, i optar pel creixement compacte (i no horitzontal, com el de les cases entremitgeres). Es tracta, també, segons la majoria, de fer-lo compatible amb el manteniment de l'activitat agrícola, que s'hauria de dotar d'un pla de gestió ser més rendible i evitar que s'acabi perdent. La tercera millora més citada fa referència a la planificació de les infraestructures viàries, que haurien de ser menys impactants, i per endreçar els accessos als nuclis urbans i als centres comercials. Altres propostes fan referència a la necessitat d'una major conscienciació social, de restaurar els boscos de ribera, a mantenir net l'entorn agrícola i els erms, a enjardinar vorals de vies o a soterrar les esteses elèctriques, almenys dins els nuclis urbans-.</p>																						
<h3>Altres observacions</h3>																						
<p>Dues observacions fan referència als límits de la unitat: en el sentit que Lleida no encaixa pròpiament dins el paisatge d'horta i per fer notar que no està cartografiat el terme de Torrefarrera. Una altra cita l'existència de la Plataforma Protegim l'Horta de Pinyana (amb més de 50 entitats). I una darrera es mostra favorable a les polítiques d'impuls i reforç més que a les de repressió i control.</p>																						

17. Plana d'Algerri-Balaguer

Grau de coneixement del paisatge



Respostes a la pregunta de control



El 17% de les consultes han respost aquesta pregunta

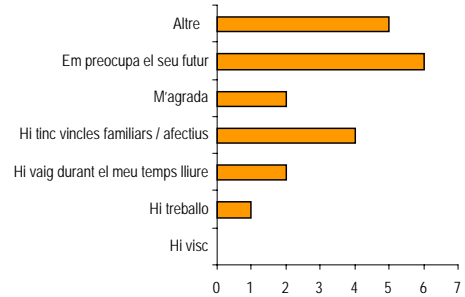
Grau d'acceptació del nom de la unitat



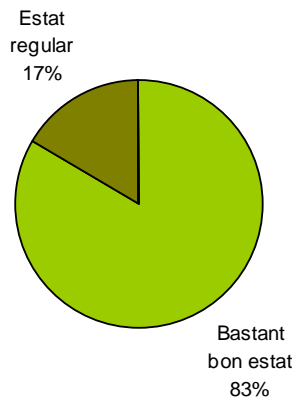
Noms alternatius proposats

-

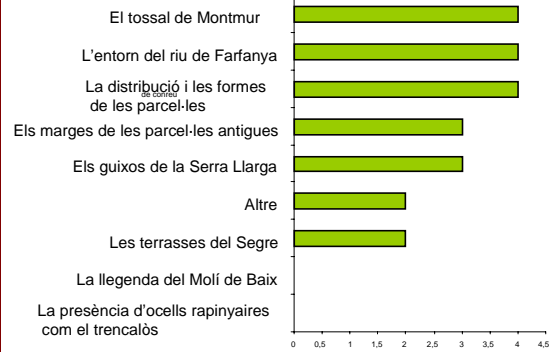
Motivacions de la resposta



Valoració general del paisatge



Valors del paisatge



Altres valors proposats

Els seus ocells esteparis (en perill) com el Gaig blau o el Sisó.

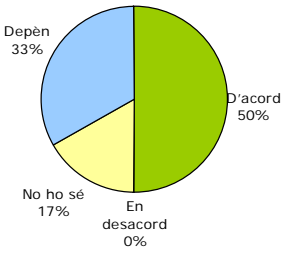
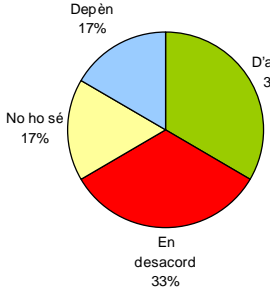
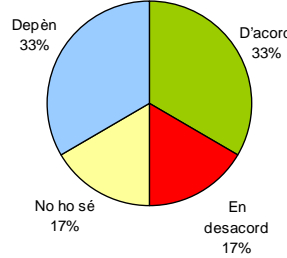
Comentaris sobre la valoració del paisatge

- "Pràcticament només es veu cultiu, i sembla en bon estat".

- "Sens dubte, és de les zones on s'ha produït un canvi més gran a Terres de Lleida. Dels secans esteparis, s'ha passat a un regadiu poc adaptat a les característiques climàtiques de la zona. D'una vegada per totes s'hauria de generar una determinació de les terres que poden generar una major producció i preservar una de les unitats biogeogràfiques que tenim a Catalunya i que estem perdent!"

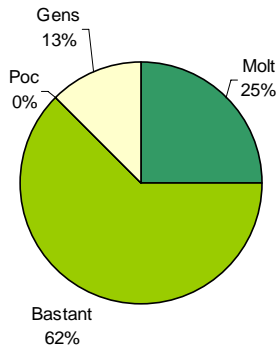
17. Plana d'Algerri-Balaguer

Elements de diagnosi i objectius de qualitat paisatgística

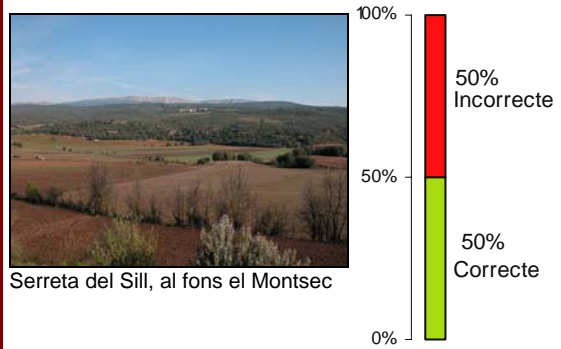
<p>L'avanç dels nous regadius dinamitza l'activitat econòmica en aquest territori</p>  <table border="1"> <thead> <tr> <th>Opinió</th> <th>Porcentatge</th> </tr> </thead> <tbody> <tr> <td>D'acord</td> <td>50%</td> </tr> <tr> <td>Depèn</td> <td>33%</td> </tr> <tr> <td>No ho sé</td> <td>17%</td> </tr> <tr> <td>En desacord</td> <td>0%</td> </tr> </tbody> </table>	Opinió	Porcentatge	D'acord	50%	Depèn	33%	No ho sé	17%	En desacord	0%	<p>Aquesta zona té un elevat valor per a les aus, compatible amb els nous regadius</p>  <table border="1"> <thead> <tr> <th>Opinió</th> <th>Porcentatge</th> </tr> </thead> <tbody> <tr> <td>D'acord</td> <td>33%</td> </tr> <tr> <td>Depèn</td> <td>17%</td> </tr> <tr> <td>No ho sé</td> <td>17%</td> </tr> <tr> <td>En desacord</td> <td>33%</td> </tr> </tbody> </table>	Opinió	Porcentatge	D'acord	33%	Depèn	17%	No ho sé	17%	En desacord	33%	<p>La transformació en regadiu d'aquests secans significa un progrés per al territori</p>  <table border="1"> <thead> <tr> <th>Opinió</th> <th>Porcentatge</th> </tr> </thead> <tbody> <tr> <td>D'acord</td> <td>33%</td> </tr> <tr> <td>Depèn</td> <td>33%</td> </tr> <tr> <td>No ho sé</td> <td>17%</td> </tr> <tr> <td>En desacord</td> <td>17%</td> </tr> </tbody> </table>	Opinió	Porcentatge	D'acord	33%	Depèn	33%	No ho sé	17%	En desacord	17%
Opinió	Porcentatge																															
D'acord	50%																															
Depèn	33%																															
No ho sé	17%																															
En desacord	0%																															
Opinió	Porcentatge																															
D'acord	33%																															
Depèn	17%																															
No ho sé	17%																															
En desacord	33%																															
Opinió	Porcentatge																															
D'acord	33%																															
Depèn	33%																															
No ho sé	17%																															
En desacord	17%																															
<p>Comentaris</p> <ul style="list-style-type: none"> - “Dinamitza un cert subsector econòmic, però no està clar que el balanç global de comptes pel pagès i pels agents implicats sigui clarament favorable i proporciona prou valor afegit considerant l'abast de la inversió realitzada i el context de la nova PAC”. - “Està clar que el fet d'existir ja molta producció de regadiu fa que el mercat no sigui tan rendible com abans, i caldria detectar quins són, potencialment, els millors sòls agrícoles per optimitzar la producció i no destruir el paisatge originari de la plana de forma força irreversible sense tenir-ne consciència.” 	<p>Comentaris</p> <ul style="list-style-type: none"> - “Cal garantir el manteniment d'unitats mínimes viables i interconnectades de secà amb els hàbitats característics per les diverses espècies estèpiques. Els processos ecològics no són una ciència exacta i es fa difícil saber on s'assoleix el punt crític” - “Evidentment, és incompatible, perquè les aus que hi viuen són de climes esteparis i no viuran en zones on hi hagi regadiu. A més, aquestes espècies cada cop tenen menys espai on poder estar i ja s'estan produint les primeres extincions a Catalunya, com l'alosa becuda. I poden seguir la trenca, la ganga i la xurra si no s'actua ràpidament”. 	<p>Comentaris</p> <p>No sempre; cal comptar bé els costos –directes i indirectes- sobre el territori.</p>																														
<p>Propostes de millora del paisatge</p>																																
<p>Es podria posar només part del territori en regadiu –els millors sòls agrícoles- i fer concentracions d'arbres en zones de més humitat. També caldria incidir en l'aspecte de les construccions rurals, millorant-lo, i restaurant els punts d'abocaments incontrolats.</p>																																
<p>Altres observacions</p>																																
<p>“En aquesta unitat hi ha integrat un paisatge que no es correspon amb el nom de la unitat. Es tracta de la serra de guixos que, segons he vist, en altres unitats del mapa de paisatge està contemplat en una unitat individual. En la meua opinió, aquesta serra s'hauria de desvincular d'aquesta unitat”.</p>																																

18. Aspres de la Noguera

Grau de coneixement del paisatge



Respostes a la pregunta de control



El 75% de les consultes han respost aquesta pregunta

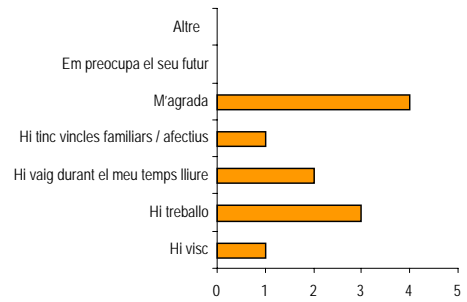
Grau d'acceptació del nom de la unitat



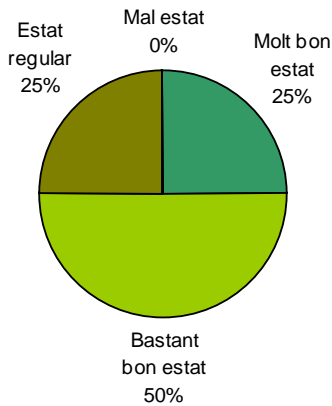
Noms alternatius proposats

Aspres del Montsec

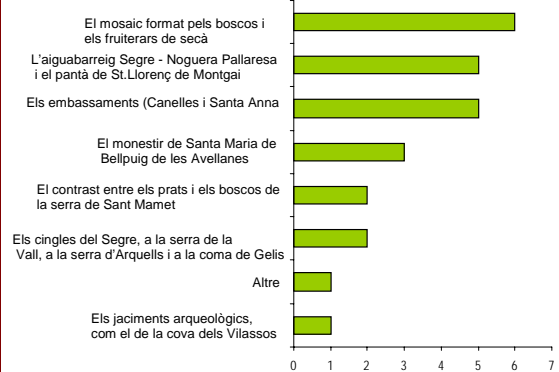
Motivacions de la resposta



Valoració general del paisatge



Valors del paisatge



Altres valors proposats

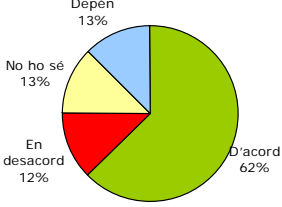
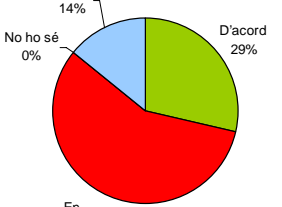
Els Picones i la vall de Tragó i Santa Anna

Comentaris sobre la valoració del paisatge

No hi ha opinions.

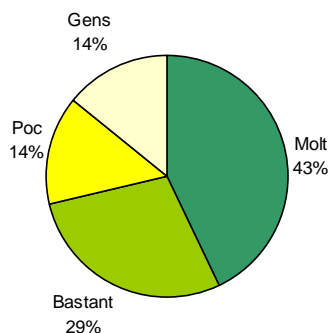
18. Aspres de la Noguera

Elements de diagnosi i objectius de qualitat paisatgística

<p>No es pot evitar l'abandonament dels cultius que sol produir-se prop de zones industrials</p>  <table border="1"> <thead> <tr> <th>Opinió</th> <th>Porcentatge</th> </tr> </thead> <tbody> <tr> <td>D'acord</td> <td>62%</td> </tr> <tr> <td>Depèn</td> <td>13%</td> </tr> <tr> <td>No ho sé</td> <td>13%</td> </tr> <tr> <td>En desacord</td> <td>12%</td> </tr> </tbody> </table>	Opinió	Porcentatge	D'acord	62%	Depèn	13%	No ho sé	13%	En desacord	12%	<p>S'ha arribat a un equilibri entre l'aprofitament de la terra i la protecció dels valors naturals</p>  <table border="1"> <thead> <tr> <th>Opinió</th> <th>Porcentatge</th> </tr> </thead> <tbody> <tr> <td>En desacord</td> <td>57%</td> </tr> <tr> <td>D'acord</td> <td>29%</td> </tr> <tr> <td>Depèn</td> <td>14%</td> </tr> <tr> <td>No ho sé</td> <td>0%</td> </tr> </tbody> </table>	Opinió	Porcentatge	En desacord	57%	D'acord	29%	Depèn	14%	No ho sé	0%	
Opinió	Porcentatge																					
D'acord	62%																					
Depèn	13%																					
No ho sé	13%																					
En desacord	12%																					
Opinió	Porcentatge																					
En desacord	57%																					
D'acord	29%																					
Depèn	14%																					
No ho sé	0%																					
<p>Comentaris</p> <ul style="list-style-type: none"> - "Es poden afavorir els cultius alternatius" - "Cal donar suport al pagès, fent que la seva feina sigui rendible." 	<p>Comentaris</p> <ul style="list-style-type: none"> - "Estem en camí d'aconseguir-ho" - "Cal reciclar el pagès i fer que valori l'entorn on viu" 																					
<p>Propostes de millora del paisatge</p>																						
<p>Caldria restringir les granges porcines, subvencionar el sector primari i, un cop cobertes les necessitats bàsiques, els organismes i ens públics locals haurien de disposar de projectes, recursos, i mitjans suficients per fer actuacions de millora i condicionament de l'entorn.</p>																						
<p>Altres observacions</p>																						
<p>"Fer quelcom perquè els pobladors naturals valorin i estimin més l'entorn on viuen. Buscar la manera de compatibilitzar els valors naturals amb un desenvolupament sostenible que permeti viure dignament als seus habitants, sense haver de malmetre els recursos naturals".</p>																						

19. Baix Sió

Grau de coneixement del paisatge



Respostes a la pregunta de control



Ribera del riu Sió i la Sentiu de Sió



El 86% de les consultes han respost aquesta pregunta

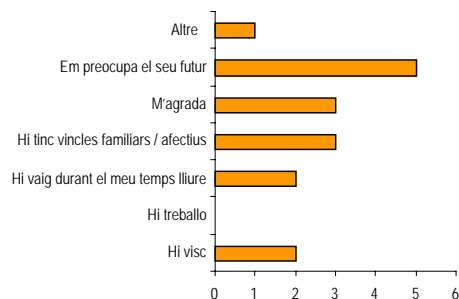
Grau d'acceptació del nom de la unitat



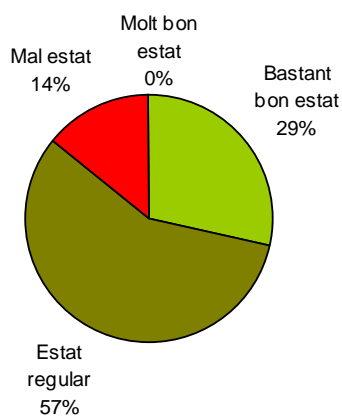
Noms alternatius proposats

Ribera de Sió (2)

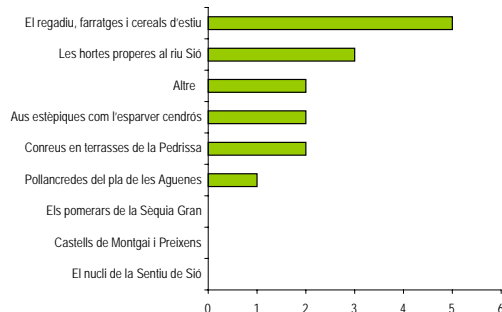
Motivacions de la resposta



Valoració general del paisatge



Valors del paisatge

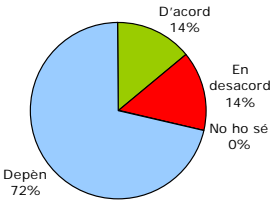
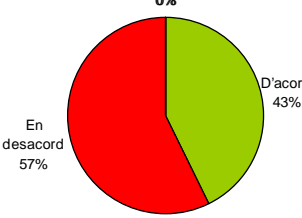
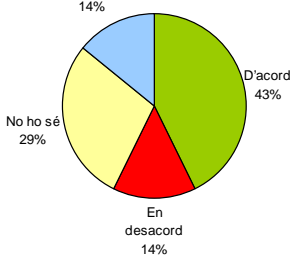


Comentaris sobre la valoració del paisatge

L'activitat agrícola és la responsable de mantenir la bona qualitat paisatgística; allà on s'abandona o on les edificacions la desplacen, es perd la qualitat del paisatge. El riu Sió està profundament contaminat.

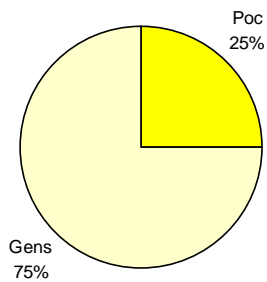
19. Baix Sió

Elements de diagnosi i objectius de qualitat paisatgística

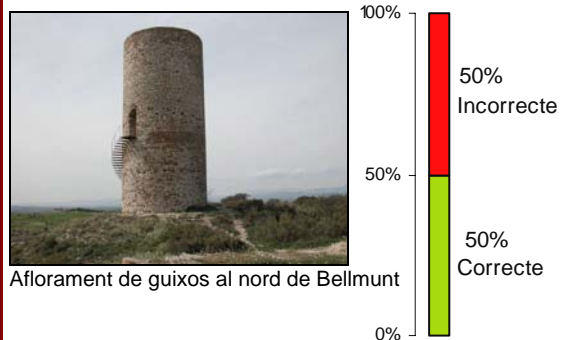
<p>Les granges tenen un impacte negatiu inevitable sobre el paisatge</p>  <table border="1"> <thead> <tr> <th>Opinió</th> <th>Porcentatge</th> </tr> </thead> <tbody> <tr> <td>Depèn</td> <td>72%</td> </tr> <tr> <td>D'acord</td> <td>14%</td> </tr> <tr> <td>En desacord</td> <td>14%</td> </tr> <tr> <td>No ho sé</td> <td>0%</td> </tr> </tbody> </table>	Opinió	Porcentatge	Depèn	72%	D'acord	14%	En desacord	14%	No ho sé	0%	<p>El paisatge de regadiu és més agradable que els secans de Cubells - Montclar o Bellmunt</p>  <table border="1"> <thead> <tr> <th>Opinió</th> <th>Porcentatge</th> </tr> </thead> <tbody> <tr> <td>D'acord</td> <td>43%</td> </tr> <tr> <td>En desacord</td> <td>57%</td> </tr> <tr> <td>No ho sé</td> <td>0%</td> </tr> </tbody> </table>	Opinió	Porcentatge	D'acord	43%	En desacord	57%	No ho sé	0%	<p>Encara queden força trams del Sió amb valor natural</p>  <table border="1"> <thead> <tr> <th>Opinió</th> <th>Porcentatge</th> </tr> </thead> <tbody> <tr> <td>D'acord</td> <td>43%</td> </tr> <tr> <td>No ho sé</td> <td>29%</td> </tr> <tr> <td>Depèn</td> <td>14%</td> </tr> <tr> <td>En desacord</td> <td>14%</td> </tr> </tbody> </table>	Opinió	Porcentatge	D'acord	43%	No ho sé	29%	Depèn	14%	En desacord	14%
Opinió	Porcentatge																													
Depèn	72%																													
D'acord	14%																													
En desacord	14%																													
No ho sé	0%																													
Opinió	Porcentatge																													
D'acord	43%																													
En desacord	57%																													
No ho sé	0%																													
Opinió	Porcentatge																													
D'acord	43%																													
No ho sé	29%																													
Depèn	14%																													
En desacord	14%																													
<p>Comentaris</p> <p>No sempre; són necessàries per complementar la renda dels pagesos i, si estan ben ubicades i ben construïdes enriqueixen, a més, el paisatge. El problema pot venir si proliferen i no es mantenen els criteris d'integració en el paisatge, o si causen problemes ambientals (com la contaminació per purins).</p>	<p>Comentaris</p> <p>El que té encant és el contrast, la complementarietat entre els secans i l'entorn humit del Sió.</p>	<p>Comentaris</p> <ul style="list-style-type: none"> - "És un valor natural en potència, que cal recuperar". - "Per aquest motiu s'haurien de preservar". 																												
<p>Propostes de millora del paisatge</p>																														
<p>Cal deixar que evolucioni, sense introduir-hi canvis dràstics, i també convé millorar l'estat ecològic del riu. Respecte als habitatges, cal controlar-los i garantir la coherència arquitectònica.</p>																														
<p>Altres observacions</p>																														
<p>No hi ha opinions.</p>																														

20. Serres de Bellmunt i Almenara

Grau de coneixement del paisatge

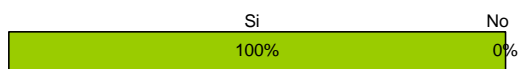


Respostes a la pregunta de control



El 50% de les consultes han respost aquesta pregunta

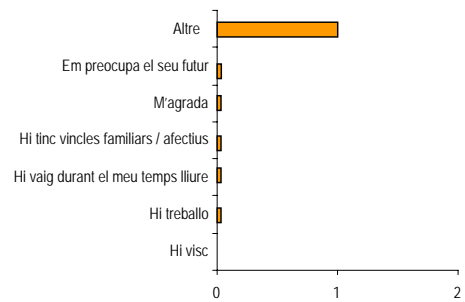
Grau d'acceptació del nom de la unitat



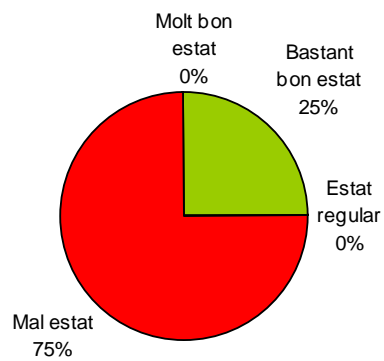
Noms alternatius proposats

-


Motivacions de la resposta



Valoració general del paisatge



Valors del paisatge

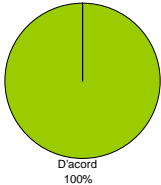


Comentaris sobre la valoració del paisatge

No hi ha opinions.

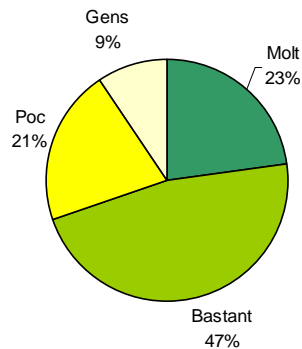
20. Serres de Bellmunt i Almenara

Elements de diagnosi i objectius de qualitat paisatgística

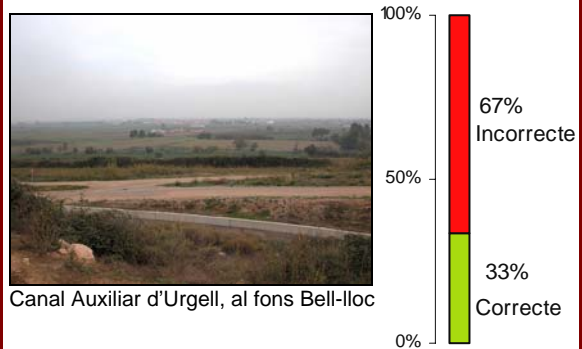
<p>Convindria recuperar els conreus de la part sud de la serra d'Agramunt, a Ca l'Aiguader</p>	<p>La transformació de l'agricultura cap a regadiu afectarà negativament el paisatge</p>  <p>D'acord 100%</p>	<p>Pràcticament no hi ha impactes sobre el paisatge</p>
<p>Comentaris No hi ha opinions.</p>	<p>Comentaris No hi ha opinions.</p>	<p>Comentaris No hi ha opinions.</p>
<p>Propostes de millora del paisatge</p>		
<p>No hi ha opinions.</p>		
<p>Altres observacions</p>		
<p>No hi ha opinions.</p>		

21. Plana d'Urgell

Grau de coneixement del paisatge

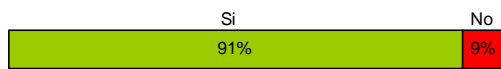


Respostes a la pregunta de control



El 62% de les consultes han respost aquesta pregunta

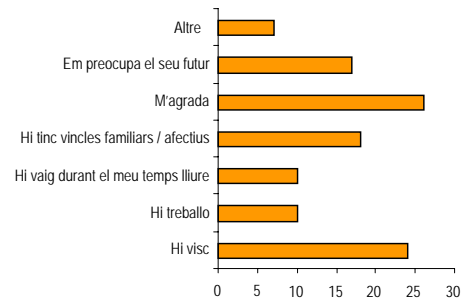
Grau d'acceptació del nom de la unitat



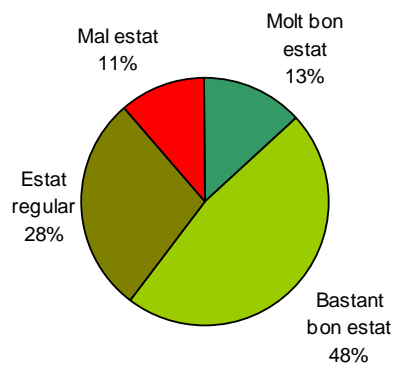
Noms alternatius proposats

Plana de LLeida
Futur estany

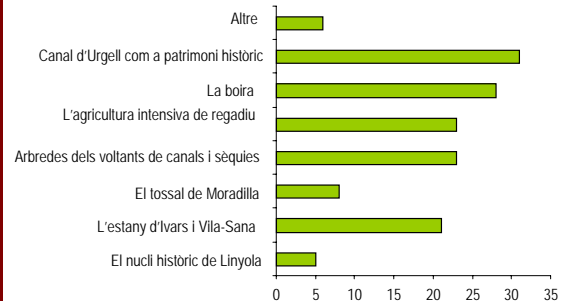
Motivacions de la resposta



Valoració general del paisatge



Valors del paisatge



Altres valors proposats

La xarxa de camins; La seva població; el plàtan centenari de Vila-sana; els arbres al voltant de les sèquies són mentida; L'agricultura a l'entorn de Mollerussa; Els plans entre la Bovera i Verdú; la seva planura

Comentaris sobre la valoració del paisatge

Per a la majoria, la unitat té una qualitat acceptable, malgrat que sigui un paisatge transformat pel regadiu i que presenti estats de conservació molt diferents (el contrast del corredor de la N-II, molt degradat, en relació amb zones de conreus en bon estat). S'esmenten, com a impactes sobre la qualitat paisatgística, la degradació i la banalització dels creixements industrials al llarg de les infraestructures, el creixement periurbà de baixa densitat, l'estridència d'algunes construccions modernes (en pobles i en edificacions d'ús agrícola o industrial), la dificultat de mantenir una agricultura viable i alhora respectuosa amb el patrimoni històric i ambiental, la necessitat de potenciar els serveis i de que l'administració s'impliqui a fons en la recuperació del paisatge.

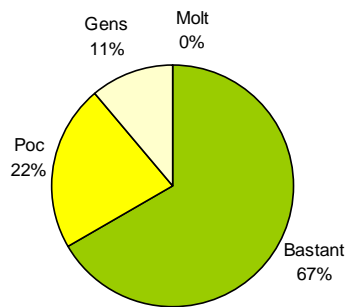
21. Plana d'Urgell

Elements de diagnosi i objectius de qualitat paisatgística

<p>La morfologia plana dona identitat a aquest territori</p> <table border="1"> <thead> <tr> <th>Opinió</th> <th>Porcentatge</th> </tr> </thead> <tbody> <tr> <td>D'acord</td> <td>86%</td> </tr> <tr> <td>Depèn</td> <td>6%</td> </tr> <tr> <td>No ho sé</td> <td>4%</td> </tr> <tr> <td>En desacord</td> <td>4%</td> </tr> </tbody> </table>	Opinió	Porcentatge	D'acord	86%	Depèn	6%	No ho sé	4%	En desacord	4%	<p>Els regadius del canal d'Urgell són el motor econòmic de la zona i milloren el paisatge</p> <table border="1"> <thead> <tr> <th>Opinió</th> <th>Porcentatge</th> </tr> </thead> <tbody> <tr> <td>D'acord</td> <td>59%</td> </tr> <tr> <td>Depèn</td> <td>28%</td> </tr> <tr> <td>No ho sé</td> <td>9%</td> </tr> <tr> <td>En desacord</td> <td>4%</td> </tr> </tbody> </table>	Opinió	Porcentatge	D'acord	59%	Depèn	28%	No ho sé	9%	En desacord	4%	<p>L'estany d'Ivars - Vila-sana marcarà un punt d'inflexió en l'economia del territori</p> <table border="1"> <thead> <tr> <th>Opinió</th> <th>Porcentatge</th> </tr> </thead> <tbody> <tr> <td>D'acord</td> <td>41%</td> </tr> <tr> <td>Depèn</td> <td>21%</td> </tr> <tr> <td>No ho sé</td> <td>32%</td> </tr> <tr> <td>En desacord</td> <td>6%</td> </tr> </tbody> </table>	Opinió	Porcentatge	D'acord	41%	Depèn	21%	No ho sé	32%	En desacord	6%
Opinió	Porcentatge																															
D'acord	86%																															
Depèn	6%																															
No ho sé	4%																															
En desacord	4%																															
Opinió	Porcentatge																															
D'acord	59%																															
Depèn	28%																															
No ho sé	9%																															
En desacord	4%																															
Opinió	Porcentatge																															
D'acord	41%																															
Depèn	21%																															
No ho sé	32%																															
En desacord	6%																															
<p>Comentaris</p> <p>En general s'opina que sí (es valora l'austeritat l'horitzontalitat, la sinuositat), però també es diu que no és l'únic tret distintiu, i també, que no cal supeditar-se al determinisme geogràfic, perquè, fet i fet, la identitat recau en l'activitat humana, que pot anar canviant.</p>	<p>Comentaris</p> <p>En general, s'opina que sí, que són el motor econòmic (tot i que algunes opinions matisen que cada vegada ho és menys, almenys per al conjunt de Terres de Lleida). També s'afirma que transforma profundament el paisatge i que no sempre és en clau positiva (aporta monotonia, pèrdua d'ecosistemes propis del lloc, i de vegades precedeix l'ocupació dura, per ciment)</p>	<p>Comentaris</p> <p>La majoria opina que si es gestiona bé, sí que pot ser un element dinamitzador important, però també es creu que serà d'influència molt localitzada (no farà decantar la importància del regadiu, per exemple). Uns pocs opinen que no té gaire rellevància que pot ser que acabi passant de moda i oblidat.</p>																														
<p>Propostes de millora del paisatge</p>																																
<p>On hi ha més coincidència és en la necessitat d'ordenar les construccions i el procés urbanitzador (tant de nuclis urbans com d'indústries) i de construcció d'infraestructures, per reduir l'impacte visual. També s'apunta majoritàriament a la necessitat de potenciar el sector agrari, apostant per la sostenibilitat, per recuperar els espais natural, potenciar l'ús social (fent carrils-bici, adequant arbredes i marges de sèquies, o dissenyant miradors en punts elevats). Hi ha, també, qui opta per no fer res i qui demana que s'hi facin més inversions (sense especificar-ne el motiu).</p>																																
<p>Altres observacions</p>																																
<p>Són molt diverses. Dues fan referència a la consulta (es demana una decisió prèvia de què s'entén per paisatge i es valora positivament la iniciativa); una indica que no té prou espai per dir tot el que hauria de dir, altres apunten que es tracta d'un paisatge poc atractiu i monòton, o que els habitants que el poblen han perdut el contacte amb la natura. I una esmenta el poble de Vallverd d'Urgell, proper a l'estany, com a indret especialment acollidor.</p>																																

22. Secans d'Utxesa


Grau de coneixement del paisatge



Respostes a la pregunta de control



Pantà d'Utxesa



El 100% de les consultes han respost aquesta pregunta

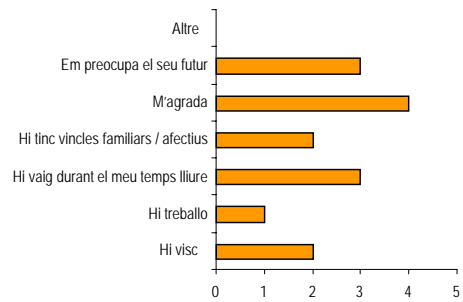
Grau d'acceptació del nom de la unitat



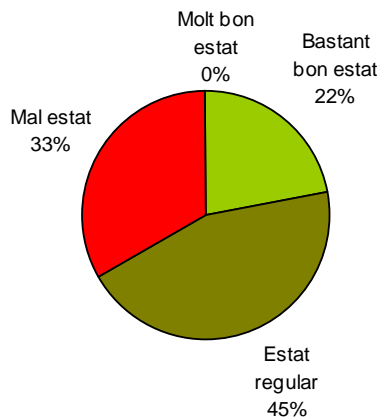
Noms alternatius proposats

Entorn d'Utxesa
Garrigues Baixes

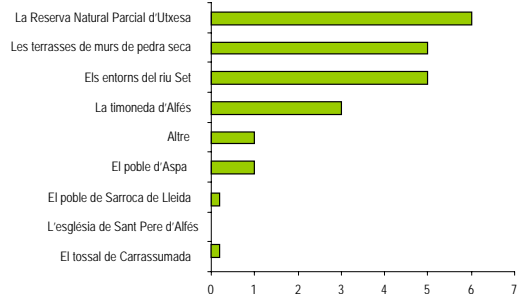
Motivacions de la resposta



Valoració general del paisatge



Valors del paisatge

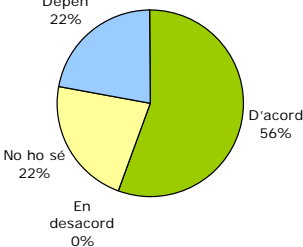

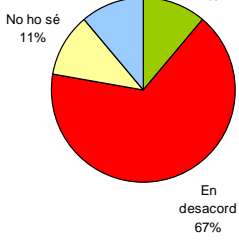


Comentaris sobre la valoració del paisatge

Hi ha tres opinions diferents: segons una, no és opinable, l'estat del paisatge, perquè és viu i canviant; per una altra, es percep una certa degradació, tant de la pràctica agrícola com de l'estat ecològic; una darrera indica que són moltes les regions de secà que s'han perdut.

22. Secans d'Utxesa

Elements de diagnosi i objectius de qualitat paisatgística

<p>És una zona d'importància pels ocells, fet que dóna valor al paisatge</p>  <table border="1"> <thead> <tr> <th>Opinió</th> <th>Porcentatge</th> </tr> </thead> <tbody> <tr> <td>D'acord</td> <td>56%</td> </tr> <tr> <td>Depèn</td> <td>22%</td> </tr> <tr> <td>No ho sé</td> <td>22%</td> </tr> <tr> <td>En desacord</td> <td>0%</td> </tr> </tbody> </table>	Opinió	Porcentatge	D'acord	56%	Depèn	22%	No ho sé	22%	En desacord	0%	<p>El valor agrícola d'aquest territori és baix a causa de la salinitat del sòl</p>  <table border="1"> <thead> <tr> <th>Opinió</th> <th>Porcentatge</th> </tr> </thead> <tbody> <tr> <td>En desacord</td> <td>34%</td> </tr> <tr> <td>No ho sé</td> <td>33%</td> </tr> <tr> <td>D'acord</td> <td>22%</td> </tr> <tr> <td>Depèn</td> <td>11%</td> </tr> </tbody> </table>	Opinió	Porcentatge	En desacord	34%	No ho sé	33%	D'acord	22%	Depèn	11%	<p>Les zones humides no són productives i, per tant, se'n pot prescindir</p>  <table border="1"> <thead> <tr> <th>Opinió</th> <th>Porcentatge</th> </tr> </thead> <tbody> <tr> <td>En desacord</td> <td>67%</td> </tr> <tr> <td>No ho sé</td> <td>11%</td> </tr> <tr> <td>D'acord</td> <td>11%</td> </tr> <tr> <td>Depèn</td> <td>11%</td> </tr> </tbody> </table>	Opinió	Porcentatge	En desacord	67%	No ho sé	11%	D'acord	11%	Depèn	11%
Opinió	Porcentatge																															
D'acord	56%																															
Depèn	22%																															
No ho sé	22%																															
En desacord	0%																															
Opinió	Porcentatge																															
En desacord	34%																															
No ho sé	33%																															
D'acord	22%																															
Depèn	11%																															
Opinió	Porcentatge																															
En desacord	67%																															
No ho sé	11%																															
D'acord	11%																															
Depèn	11%																															
<p>Comentaris</p> <p>Dues persones opinen que és important protegir els ocells de secà (especialment l'alosa becuda), però que l'avifauna no és l'únic valor del paisatge i que el valor rau en el fet que, tot i essent artificial, siguin un indret recòndit, on l'home "no ha ficat cullerada".</p>	<p>Comentaris</p> <p>Dues de les opinions apunten que no és necessàriament baix, ja que hi ha produccions agrícoles que s'hi poden adaptar. La tercera indica que el regadiu és la solució per augmentar la rendibilitat.</p>	<p>Comentaris</p> <ul style="list-style-type: none"> - "Si no fossin productives mai s'hauria realitzat el propi pantà d'Utxesa." - "No són agrícolament productives, però són turísticament i ambientalment productives." 																														
<p>Propostes de millora del paisatge</p>																																
<p>Es podria promoure l'agricultura extensiva i sostenible, juntament amb el foment del turisme rural i gastronòmic, i promoure la zona, per donar-la a conèixer.</p>																																
<p>Altres observacions</p>																																
<p>"Em sembla una bona iniciativa reflexionar sobre aquests aspectes però potser han faltat espais per fer-ho (no em sembla suficient la consulta per internet)".</p>																																